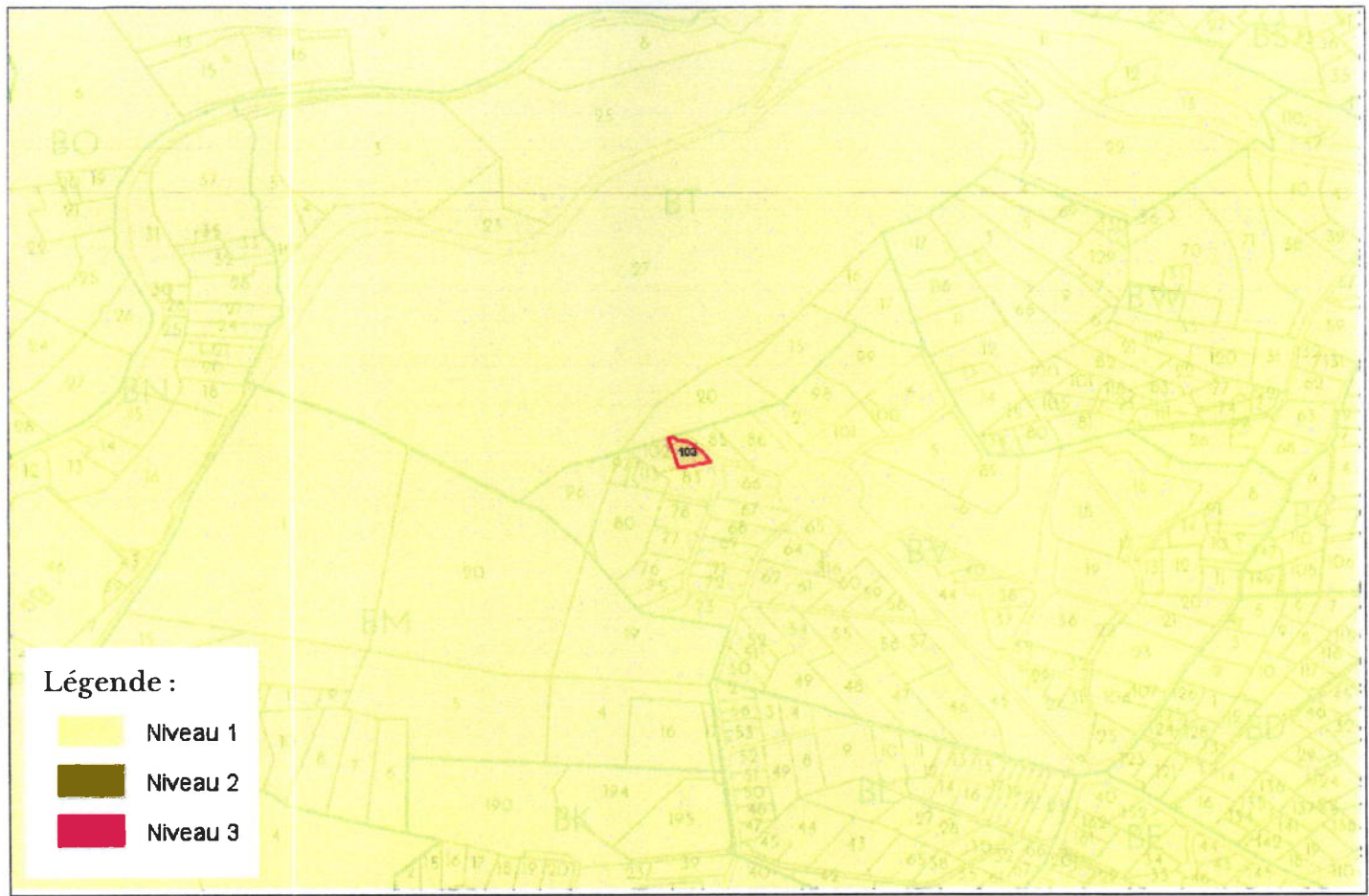


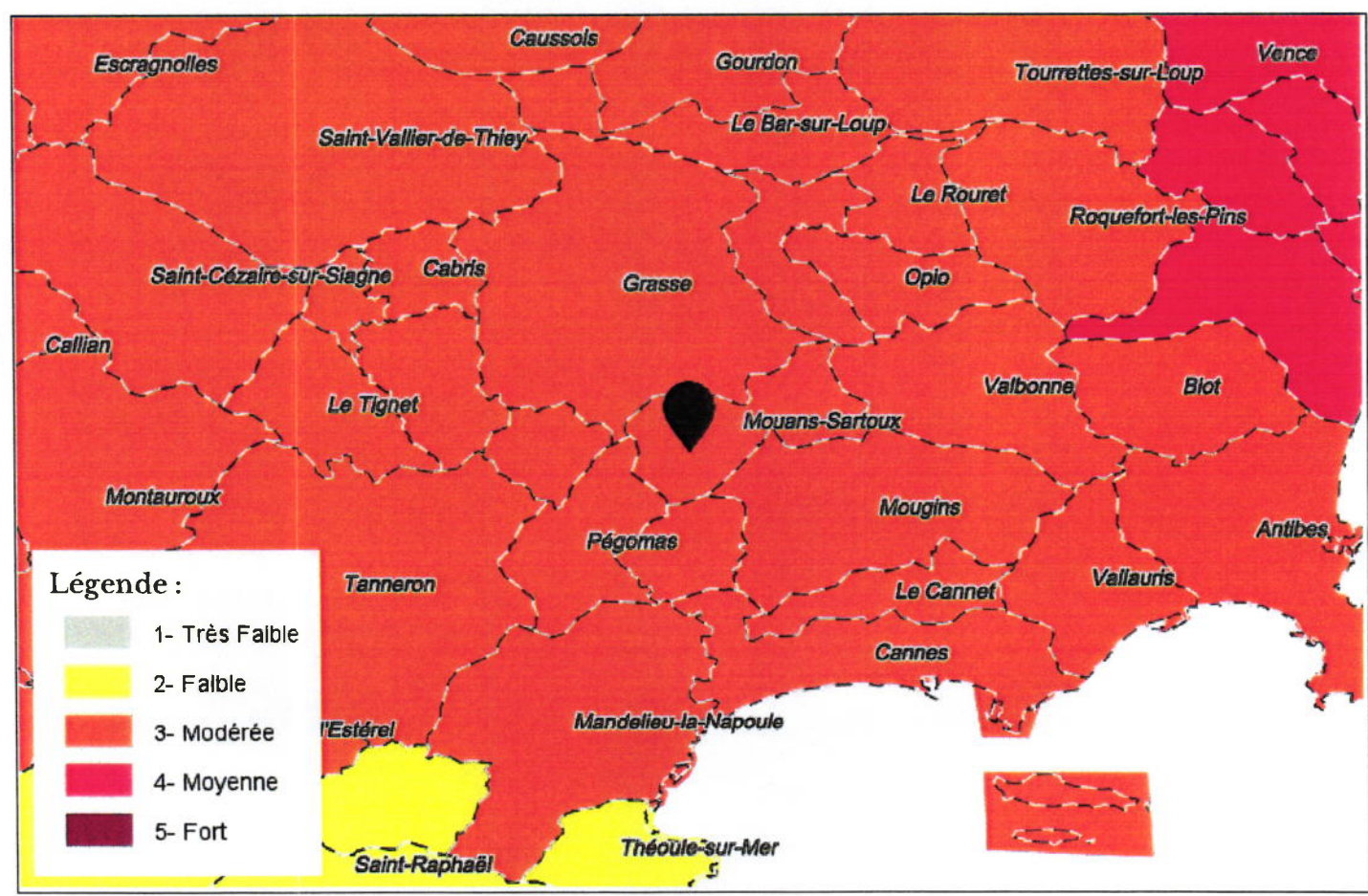
Nom de l'AZI	Date
AZI06 cotiers 06	

Arrêtés portant reconnaissance de l'état de catastrophe naturelle

Type de catastrophe	Début	Fin	Arrêté	JO du
Tempête	06/11/1982	10/11/1982	15/12/1982	22/12/1982
Inondations et coulées de boue	05/10/1993	10/10/1993	19/10/1993	24/10/1993
Inondations et coulées de boue	26/06/1994	27/06/1994	29/06/1994	30/06/1994
Inondations et coulées de boue	11/01/1996	12/01/1996	02/02/1996	14/02/1996
Inondations et coulées de boue	23/10/1999	24/10/1999	03/03/2000	19/03/2000
Inondations et coulées de boue	06/11/2000	06/11/2000	29/05/2001	14/06/2001
Inondations et coulées de boue	02/12/2005	03/12/2005	05/05/2006	14/05/2006
Inondations et coulées de boue	08/09/2005	09/09/2005	13/06/2007	15/06/2007
Inondations et coulées de boue	18/09/2009	18/09/2009	11/01/2010	14/01/2010
Mouvements de terrain différentiels consécutifs à la sécheresse et à la réhydratation des sols	01/07/2007	30/09/2007	13/12/2010	13/01/2011
Inondations et coulées de boue	04/11/2011	06/11/2011	18/11/2011	19/11/2011
Inondations et coulées de boue	25/06/2014	25/06/2014	02/10/2014	04/10/2014
Inondations et coulées de boue	03/10/2015	03/10/2015	28/10/2015	29/10/2015
Inondations et coulées de boue	15/09/2016	15/09/2016	20/12/2016	27/01/2017



Cartographie des zones sismiques







Etat des risques et pollutions

aléas naturels, miniers ou technologiques, sismicité, potentiel radon et sols pollués

Cet état est établi sur la base des informations mises à disposition par arrêté préfectoral

N° IAL0[6084]060203

du 3 février 2006

Mis à jour le

31 juillet 2011

2. Adresse

119 A Parc d'Activites de l'Argile

code postal ou Insee

06370

commune

Mouans-Sartoux

Situation de l'immeuble au regard d'un plan de prévention des risques naturels (PPRN)

> L'immeuble est situé dans le périmètre d'un PPR N

Oui X Non

prescrit

anticipé

approuvé X

date

30/06/2009

Si oui, les risques naturels pris en considération sont liés à :

inondation

crue torrentielle

remontée de nappe

avalanches

cyclone

mouvements de terrain

sécheresse géotechnique

feux de forêt X

séisme

volcan

autres

extraits des documents de référence joints au présent état et permettant la localisation de l'immeuble au regard des risques pris en compte

> L'immeuble est concerné par des prescriptions de travaux dans le règlement du PPRN

Oui

Non

Si oui, les travaux prescrits ont été réalisés

Oui

Non

Situation de l'immeuble au regard d'un plan de prévention des risques miniers (PPRM)

> L'immeuble est situé dans le périmètre d'un PPR M

Oui

Non

X

prescrit

anticipé

approuvé

date

Si oui, les risques naturels pris en considération sont liés à :

mouvements de terrain

autres

extraits des documents de référence joints au présent état et permettant la localisation de l'immeuble au regard des risques pris en compte

> L'immeuble est concerné par des prescriptions de travaux dans le règlement du PPRM

Oui

Non

Si oui, les travaux prescrits ont été réalisés

Oui

Non

Situation de l'immeuble au regard d'un plan de prévention des risques technologiques (PPRT)

> L'immeuble est situé dans le périmètre d'un PPR T prescrit et non encore approuvé

Oui

Non

X

Si oui, les risques technologiques pris en considération dans l'arrêté de prescription sont liés à :

effet toxique

effet thermique

effet de surpression

> L'immeuble est situé dans le périmètre d'un PPR T approuvé

Oui

Non

X

Extraits des documents de référence permettant la localisation de l'immeuble au regard des risques pris en compte :

> L'immeuble est situé en secteur d'expropriation ou de délaissement

Oui

Non

L'immeuble est situé en zone de prescription

Oui

Non

Si la transaction concerne un logement, les travaux prescrits ont été réalisés

Oui

Non

Si la transaction ne concerne pas un logement, l'information sur le type de risques auxquels l'immeuble est exposé ainsi que leur gravité, probabilité et cinétique, est jointe à l'acte de vente ou au contrat de location

Oui

Non

Situation de l'immeuble au regard du zonage sismique réglementaire

L'immeuble se situe dans une commune de sismicité classée en

zone 1

très faible

zone 2

faible

zone 3

modérée X

zone 4

moyenne

zone 5

forte

Information relative à la pollution de sols

> Le terrain est situé en secteur d'information sur les sols (SIS)

Oui

Non

X

Situation de l'immeuble au regard du zonage réglementaire à potentiel radon

> L'immeuble se situe dans une commune à potentiel radon de niveau 3

Oui

Non

X

Information relative aux sinistres indemnisés par l'assurance suite à une catastrophe N/M/T*

* catastrophe naturelle minière ou technologique

> L'information est mentionnée dans l'acte de vente

Oui

Non

vendeur / bailleur

date / lieu

acquéreur / locataire

SCI LA FORET

16/04/2019 / Mouans-Sartoux

Liste des sites BASIAS (potentiellement) pollués (à moins de 500 mètres)

Code	Raison social, Activité, Adresse	Dist.
------	----------------------------------	-------

Aucun résultat

Liste des sites BASOL (potentiellement) pollués (à moins de 500 mètres)

Code	Raison social, Activité, Adresse	Dist.
------	----------------------------------	-------

Aucun résultat

Liste des sites ICPE (à moins de 500 mètres)

Code	Raison social, Activité, Adresse	Dist.
------	----------------------------------	-------

Aucun résultat

Déclaration de sinistres indemnisés
L 125-5 du Code l'environnement

Adresse de l'immeuble

Commune

MOLÈNE-CARTOUX

Arrêtés de reconnaissance de l'état de catastrophes au profit de la commune

Sinistres indemnisés dans le cadre d'une reconnaissance de l'état de catastrophe

Cochez les cases **OUI** ou **NON**

si, à votre connaissance, l'immeuble a fait l'objet d'une indemnisation suite à des dommages consécutifs à chacun des événements

Tempête	Arrêté en date du 15/12/1982	<input type="radio"/> Oui <input type="radio"/> Non
Inondations et coulées de boue	Arrêté en date du 19/10/1993	<input type="radio"/> Oui <input type="radio"/> Non
Inondations et coulées de boue	Arrêté en date du 29/06/1994	<input type="radio"/> Oui <input type="radio"/> Non
Inondations et coulées de boue	Arrêté en date du 02/02/1996	<input type="radio"/> Oui <input type="radio"/> Non
Inondations et coulées de boue	Arrêté en date du 03/03/2000	<input type="radio"/> Oui <input type="radio"/> Non
Inondations et coulées de boue	Arrêté en date du 29/05/2001	<input type="radio"/> Oui <input type="radio"/> Non
Inondations et coulées de boue	Arrêté en date du 05/05/2006	<input type="radio"/> Oui <input type="radio"/> Non
Inondations et coulées de boue	Arrêté en date du 13/06/2007	<input type="radio"/> Oui <input type="radio"/> Non
Inondations et coulées de boue	Arrêté en date du 11/01/2010	<input type="radio"/> Oui <input type="radio"/> Non
Mouvements de terrain différentiels consécutifs à la sécheresse et à la réhydratation des sols	Arrêté en date du 13/12/2010	<input type="radio"/> Oui <input type="radio"/> Non
Inondations et coulées de boue	Arrêté en date du 18/11/2011	<input type="radio"/> Oui <input type="radio"/> Non
Inondations et coulées de boue	Arrêté en date du 02/10/2014	<input type="radio"/> Oui <input type="radio"/> Non
Inondations et coulées de boue	Arrêté en date du 28/10/2015	<input type="radio"/> Oui <input type="radio"/> Non
Inondations et coulées de boue	Arrêté en date du 20/12/2016	<input type="radio"/> Oui <input type="radio"/> Non

Etabli le :

Nom et visa du vendeur ou du bailleur

Visa de l'acquéreur ou du locataire

Cachet / Signature en cas de prestataire ou mandataire

Pour en savoir plus, chacun peut consulter en préfecture ou en mairie, le dossier départemental sur les risques majeurs, le document d'information communal sur les risques majeurs et, sur internet, le site portail dédié à la prévention des risques majeurs : www.prim.net

DOCUMENTS RÉGLEMENTAIRES ET REFERENCES

En cliquant sur le lien suivant vous trouverez toutes les informations préfectorales et les documents de références et les annexes qui ont permis la réalisation de ce document.

<http://www.info-risques.com/short/FPHKK>



DOSSIER DE DIAGNOSTICS TECHNIQUES

Référence : LA FORET 3083

Le 05/04/2019

Bien : Parking extérieur
Adresse : ZI de l'Argile
119 A Voie K
06370 MOUANS-SARTOUX
Numéro de lot : 45

PROPRIETAIRE
[Redacted]

DEMANDEUR
SCP NICOLAS E. - DELTEL G
Etude d'Huissier de Justice
64 boulevard Carnot
06400 CANNES

Date de visite : 28/03/2019
Opérateur de repérage : DOMINGUES José

Panc de marie



ETAT DU BATIMENT RELATIF A LA PRESENCE DE TERMITES

Arrêté du 29 mars 2007 modifié par l'arrêté du 7 mars 2012, Arrêté du 7 décembre 2011, Arrêté du 14 décembre 2009, Article L 133-6 du code de la construction et de l'habitation. Norme NF P 03-201 de février 2016.

A DESIGNATION DU OU DES BATIMENTS

- Localisation du ou des bâtiments

Désignation du ou des lots de copropriété : **Parking extérieur**

Adresse : **ZI de l'Argile
119 A Voie K
06370 MOUANS-SARTOUX**

Nombre de Pièces :

Numéro de Lot : **45**

Descriptif du bien :

Encombrement constaté : **Néant**

Situation du lot ou des lots de copropriété

Porte : **Empl. n°14**

Mitoyenneté : **OUI** Bâti : **OUI**

Document(s) joint(s) : **Néant**

Le site se situe dans une zone délimitée par arrêté préfectoral comme étant infestée par les termites ou susceptible de l'être à court terme.

B DESIGNATION DU CLIENT

- Désignation du client

Nom / Prénom : **SCP NICOLAS E. - DELTEL G**

Adresse : **64 boulevard Carnot
Etude d'Huissier de Justice
06400 CANNES**

Nom et qualité de la (des) personne(s) présentes sur le site lors de la visite : **Aucun**

C DESIGNATION DE L'OPERATEUR DE DIAGNOSTIC

- Identité de l'opérateur de diagnostic

Nom / Prénom : **DOMINGUES José**

Raison sociale et nom de l'entreprise :

SARL Conseils Diag

Adresse : **45 Boulevard François Grosso 06000 NICE**

N° siret : **80934680200014**

N° certificat de qualification : **2485026**

Date d'obtention : **21/11/2015**

Le présent rapport est établi par une personne dont les compétences sont certifiées par : **BUREAU VERITAS CERTIFICATION**

CERTIFICATION

60 avenue du Général de Gaulle

92046 NANTERRE CEDEX

Organisme d'assurance professionnelle : **GAN ASSURANCE**

N° de contrat d'assurance : **181.245.406**

Date de validité du contrat d'assurance : **14/01/2020**

D IDENTIFICATION DES BATIMENTS ET PARTIES DE BATIMENTS VISITES ET DES ELEMENTS INFESTES OU AYANT ETE INFESTES PAR LES TERMITES ET CEUX QUI NE LE SONT PAS :

Bâtiments et parties de bâtiments visités (1)	Ouvrages, Parties d'Ouvrages et éléments examinés (2)	Résultats du Diagnostic d'Infestation (3) *
Parking extérieur	Plancher - Terre Revêtement bitumineux	Absence d'indice.

LEGENDE

(1)	Identifier notamment chaque bâtiment et chacune des pièces du bâtiment.
(2)	Identifier notamment : Ossature, murs, planchers, escaliers, boiseries, plinthes, charpentes, ...
(3)	Mentionner les indices ou l'absence d'indices d'infestation de termites et en préciser la nature
*	Absence d'indice = absence d'indice d'infestation de termites.

E IDENTIFICATION DES BATIMENTS ET PARTIES DU BATIMENTS (PIECES ET VOLUMES) N'AYANT PU ETRE VISITES ET JUSTIFICATION

F IDENTIFICATION DES OUVRAGES, PARTIES D'OUVRAGES ET ELEMENTS QUI N'ONT PAS ETE EXAMINES ET JUSTIFICATION

G MOYENS D'INVESTIGATION UTILISES

1. examen visuel des parties visibles et accessibles :

Recherche visuelle d'indices d'infestations (cordonnets ou galeries-tunnels, termites, restes de termites, dégâts, etc.) sur les sols, murs, cloisons, plafonds et ensemble des éléments de bois.

Examen des produits cellulosiques non rattachés au bâti (débris de bois, planches, cageots, papiers, cartons, etc.), posés à même le sol et recherche visuelle de présence ou d'indices de présence (dégâts sur éléments de bois, détérioration de livres, cartons, etc.) ;

Examen des matériaux non cellulosiques rattachés au bâti et pouvant être altérés par les termites (matériaux d'isolation, gaines électriques, revêtement de sol ou muraux, etc.) ;

Recherche et examen des zones propices au passage et/ou au développement des termites (caves, vides sanitaires, réseaux, arrivées et départs de fluides, regards, gaines, câblages, ventilation, joints de dilatation, espaces créés par le retrait entre les différents matériaux, fentes des éléments porteurs en bois, etc.).

2. sondage mécanique des bois visibles et accessibles :

Sondage non destructif de l'ensemble des éléments en bois. Sur les éléments en bois dégradés les sondages sont approfondis et si nécessaire destructifs. Les éléments en bois en contact avec les maçonneries doivent faire l'objet de sondages rapprochés. Ne sont pas considérés comme sondages destructifs des altérations telles que celles résultant de l'utilisation de poinçons, de lames, etc.

L'examen des meubles est aussi un moyen utile d'investigation.

3. Matériel utilisé :

Poinçon, échelle, lampe torche...

H CONSTATATIONS DIVERSES

Absence d'indice d'infestation de termite aux abords de la construction

NOTE Les indices d'infestation des autres agents de dégradation biologique du bois sont notés de manière générale pour information du donneur d'ordre, il n'est donc pas nécessaire d'en indiquer la nature, le nombre et la localisation précises. Si le donneur d'ordre le souhaite il fait réaliser une recherche de ces agents dont la méthodologie et les éléments sont décrits dans la norme NF P 03-200.

RESULTATS

Le présent examen fait état d'absence de Terme le jour de la visite.

NOTE

Conformément à l'article L 133-6 du Livre Ier, Titre III, Chapitre III du code de la construction et de l'habitation, cet état du bâtiment relatif à la présence de termites est utilisable jusqu'au **04/10/2019**.

Le présent rapport n'a de valeur que pour la date de la visite et est exclusivement limité à l'état relatif à la présence de termites dans le bâtiment objet de la mission.

L'intervention n'a pas eu pour but de donner un diagnostic de la résistance mécanique des bois et matériaux.

CACHET DE L'ENTREPRISE

Signature de l'opérateur



Référence : **LA FORET 3083 T**
Fait à : **NICE** le : **05/04/2019**
Visite effectuée le : **28/03/2019**
Durée de la visite : **0 h 30 min**
Nom du responsable : **BOUSCATIER NANDA**
Opérateur : Nom : **DOMINGUES**
Prénom : **José**

Le présent rapport ne peut être reproduit que dans son intégralité, et avec l'accord écrit de son signataire.

NOTE 1 Si le donneur d'ordre le souhaite, il fait réaliser une recherche de ces agents dont la méthodologie et les éléments sont décrits dans la norme NF P 03-200 ;

NOTE 2 Dans le cas de la présence de termites, il est rappelé l'obligation de déclaration en mairie de l'infestation prévue aux articles L 133-4 et R 133-3 du code de la construction et de l'habitation.

NOTE 3: Conformément à l'article L 271-6 du CCH, l'opérateur ayant réalisé cet état relatif à la présence de termites n'a aucun lien de nature à porter atteinte à son impartialité et à son indépendance ni avec le propriétaire ou son mandataire qui fait appel à lui, ni avec une entreprise pouvant réaliser des travaux sur des ouvrages pour lesquels il lui est demandé d'établir cet état.

CERTIFICAT DE QUALIFICATION

BUREAU VERITAS
Certification



Certificat
Attribué à

Monsieur José DOMINGUES

Bureau Veritas Certification certifie que les compétences de la personne mentionnée ci-dessus répondent aux exigences des arrêtés relatifs aux critères de certification de compétences ci-dessous pris en application des articles L271-6 et R 271.1 du Code de la Construction et de l'Habitation et relatifs aux critères de compétence des personnes physiques réalisant des dossiers de diagnostics techniques tels que définis à l'article L271-4 du code précité.

DOMAINES TECHNIQUES

	Références des arrêtés	Date de Certification originale	Validité du certificat
Amiante	Arrêté du 21 novembre 2006 définissant les critères de certification des compétences des personnes physiques opérateurs de repérage et de diagnostic amiante dans les immeubles bâtis et les critères d'accréditation des organismes de certification	03/08/2015	02/08/2020
DPE sans mention	Arrêté du 16 octobre 2006 modifié définissant les critères de certification des compétences des personnes physiques réalisant le diagnostic de performance énergétique ou l'attestation de prise en compte de la réglementation thermique, et les critères d'accréditation des organismes de certification	16/11/2015	15/11/2020
Electricité	Arrêté du 8 juillet 2008 modifié définissant les critères de certification des compétences des personnes physiques réalisant l'état de l'installation intérieure d'électricité et les critères d'accréditation des organismes de certification	31/10/2015	30/10/2020
Gaz	Arrêté du 6 avril 2007 modifié définissant les critères de certification des compétences des personnes physiques réalisant l'état de l'installation intérieure de gaz et les critères d'accréditation des organismes de certification	16/11/2015	15/11/2020
Plomb sans mention	Arrêté du 21 novembre 2006 modifié définissant les critères de certification des compétences des personnes physiques opérateurs des constats de risque d'exposition au plomb, des diagnostics du risque d'intoxication par le plomb des peintures ou des contrôles après travaux en présence de plomb, et les critères d'accréditation des organismes de certification	03/08/2015	02/08/2020
Termites métropole	Arrêté du 30 octobre 2008 modifié définissant les critères de certification des compétences des personnes physiques réalisant l'état relatif à la présence de termites dans le bâtiment et les critères d'accréditation des organismes de certification	21/11/2015	20/11/2020

La validité du certificat peut être vérifiée en se connectant sur le site : www.bureauveritas.fr/certification-diaq



Date : 18/12/2015
Numéro de certificat : 2485026

Jacques MATILLON
Directeur Général

P/c [Signature]

BUREAU EN CHARGE Bureau Veritas Certification France - 93, avenue de Sébastien de Guise - 93048 Paris La Défense
BUREAU BENEVOLE Bureau Veritas Certification France - 41, avenue des Passereaux - BP 56 - 88273 Dornley, Colmar



Etat du bâtiment relatif à la présence de termites

ETAT DES RISQUES ET POLLUTIONS
119 A PARC D'ACTIVITES DE L'ARGILE 06370 MOUANS-SARTOUX
BV 103



Date : 16/04/2019
 Code INSEE : 06084
 Commune : Mouans-Sartoux
 Population : 10198
 Cadastre : 000 BV 103
 Vendeur-Bailleur : SCI LA FORET
 Acquéreur-locataire :

SYNTHÈSE DE L'EXPOSITION DE LA COMMUNE AUX RISQUES

Radon : NIVEAU 1

0 BASIAS, 0 BASOL, 0 ICPE

SEISME : NIVEAU 3

RISQUES POTENTIELS DE LA COMMUNE

RISQUES NATURELS ⁽¹⁾

Feu de forêt
 Inondation
 Mouvement de terrain
 Mouvement de terrain - Affaissements et effondrements liés aux cavités souterraines (hors mines)
 Mouvement de terrain - Eboulement, chutes de pierres et de blocs
 Mouvement de terrain - Glissement de terrain
 Mouvement de terrain - Tassements différentiels
 Radon
 Séisme

RISQUES MINIERS ⁽¹⁾

Aucun

RISQUES TECHNOLOGIQUES ⁽¹⁾

Risque industriel
 Transport de marchandises dangereuses

⁽¹⁾ Risques potentiel concernant la COMMUNE.

⁽²⁾ BASOL = BASE de données de pollution des SOLS, ⁽³⁾ BASIAS = BASE de données des Sites Industriels et Activités de Services

⁽⁴⁾ ICPE = Installations Classées pour la Protection de l'Environnement

PLAN DE PREVENTION DES RISQUES

Risques	Etat	Libellé	Date
Feu de forêt (Feu de forêt)	Approuvé	PPR Mouans-Sartoux	30/06/2009

CONCLUSIONS

- Feu de forêt: Concerné

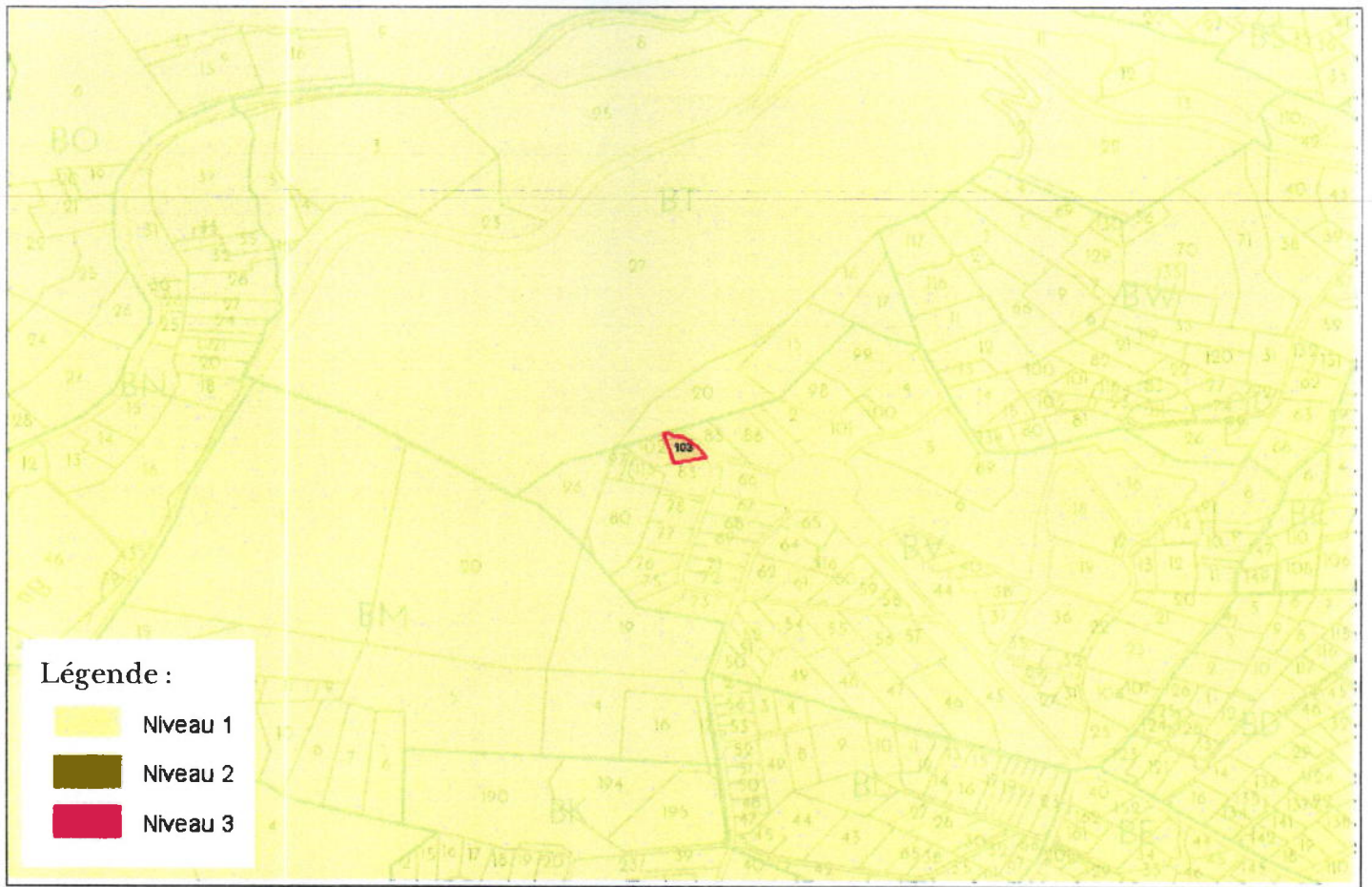
Atlas de Zone Inondable

Nom de l'AZI	Date
AZI06 cotiers 06	

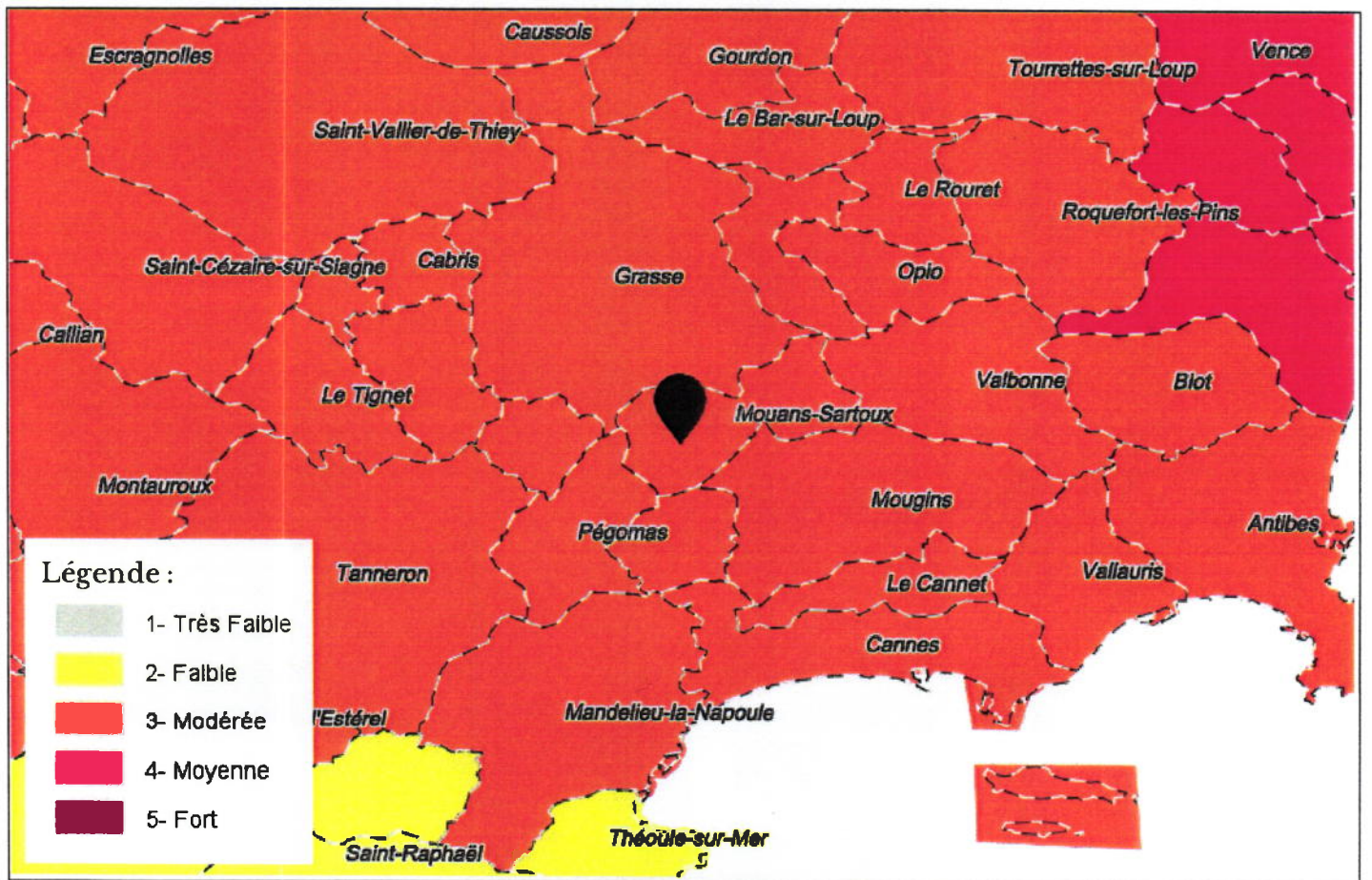
Arrêtés portant reconnaissance de l'état de catastrophe naturelle

Type de catastrophe	Début	Fin	Arrêté	JO du
Tempête	06/11/1982	10/11/1982	15/12/1982	22/12/1982
Inondations et coulées de boue	05/10/1993	10/10/1993	19/10/1993	24/10/1993
Inondations et coulées de boue	26/06/1994	27/06/1994	29/06/1994	30/06/1994
Inondations et coulées de boue	11/01/1996	12/01/1996	02/02/1996	14/02/1996
Inondations et coulées de boue	23/10/1999	24/10/1999	03/03/2000	19/03/2000
Inondations et coulées de boue	06/11/2000	06/11/2000	29/05/2001	14/06/2001
Inondations et coulées de boue	02/12/2005	03/12/2005	05/05/2006	14/05/2006
Inondations et coulées de boue	08/09/2005	09/09/2005	13/06/2007	15/06/2007
Inondations et coulées de boue	18/09/2009	18/09/2009	11/01/2010	14/01/2010
Mouvements de terrain différentiels consécutifs à la sécheresse et à la réhydratation des sols	01/07/2007	30/09/2007	13/12/2010	13/01/2011
Inondations et coulées de boue	04/11/2011	06/11/2011	18/11/2011	19/11/2011
Inondations et coulées de boue	25/06/2014	25/06/2014	02/10/2014	04/10/2014
Inondations et coulées de boue	03/10/2015	03/10/2015	28/10/2015	29/10/2015
Inondations et coulées de boue	15/09/2016	15/09/2016	20/12/2016	27/01/2017

Radon



Cartographie des zones sismiques







Etat des risques et pollutions

aléas naturels, miniers ou technologiques, sismicité, potentiel radon et sols pollués

Cet état est établi sur la base des informations mises à disposition par arrêté préfectoral

N° IAL0[6084]060203

du 3 février 2006

Mis à jour le

31 juillet 2011

2. Adresse

119 A Parc d'Activites de l'Argile

code postal ou Insee

06370

commune

Mouans-Sartoux

Situation de l'immeuble au regard d'un plan de prévention des risques naturels (PPRN)

> L'immeuble est situé dans le périmètre d'un PPR N

Oui Non

prescrit

anticipé

approuvé

date

30/06/2009

Si oui, les risques naturels pris en considération sont liés à :

inondation

crue torrentielle

remontée de nappe

avalanches

cyclone

mouvements de terrain

sécheresse géotechnique

feux de forêt

séisme

volcan

autres

extraits des documents de référence joints au présent état et permettant la localisation de l'immeuble au regard des risques pris en compte

> L'immeuble est concerné par des prescriptions de travaux dans le règlement du PPRN

Oui Non

Si oui, les travaux prescrits ont été réalisés

Oui Non

Situation de l'immeuble au regard d'un plan de prévention des risques miniers (PPRM)

> L'immeuble est situé dans le périmètre d'un PPR M

Oui Non

prescrit

anticipé

approuvé

date

Si oui, les risques naturels pris en considération sont liés à :

mouvements de terrain

autres

extraits des documents de référence joints au présent état et permettant la localisation de l'immeuble au regard des risques pris en compte

> L'immeuble est concerné par des prescriptions de travaux dans le règlement du PPRM

Oui Non

Si oui, les travaux prescrits ont été réalisés

Oui Non

Situation de l'immeuble au regard d'un plan de prévention des risques technologiques (PPRT)

> L'immeuble est situé dans le périmètre d'un PPR T prescrit et non encore approuvé

Oui Non

Si oui, les risques technologiques pris en considération dans l'arrêté de prescription sont liés à :

effet toxique

effet thermique

effet de surpression

> L'immeuble est situé dans le périmètre d'un PPR T approuvé

Oui Non

Extraits des documents de référence permettant la localisation de l'immeuble au regard des risques pris en compte :

> L'immeuble est situé en secteur d'expropriation ou de délaissement

Oui Non

L'immeuble est situé en zone de prescription

Oui Non

Si la transaction concerne un logement, les travaux prescrits ont été réalisés

Oui Non

Si la transaction ne concerne pas un logement, l'information sur le type de risques auxquels l'immeuble est exposé ainsi que leur gravité, probabilité et cinétique, est jointe à l'acte de vente ou au contrat de location

Oui Non

Situation de l'immeuble au regard du zonage sismique réglementaire

L'immeuble se situe dans une commune de sismicité classée en

zone 1
très faible

zone 2
faible

zone 3
modérée

zone 4
moyenne

zone 5
forte

Information relative à la pollution de sols

> Le terrain est situé en secteur d'information sur les sols (SIS)

Oui Non

Situation de l'immeuble au regard du zonage réglementaire à potentiel radon

> L'immeuble se situe dans une commune à potentiel radon de niveau 3

Oui Non

Information relative aux sinistres indemnisés par l'assurance suite à une catastrophe N/M/T*

* catastrophe naturelle minière ou technologique

> L'information est mentionnée dans l'acte de vente

Oui Non

vendeur / bailleur

date / lieu

acquéreur / locataire

SCI LA FORET

16/04/2019 / Mouans-Sartoux

Liste des sites BASIAS (potentiellement) pollués (à moins de 500 mètres)

Code	Raison social, Activité, Adresse	Dist.
Aucun résultat		

Liste des sites BASOL (potentiellement) pollués (à moins de 500 mètres)

Code	Raison social, Activité, Adresse	Dist.
Aucun résultat		

Liste des sites ICPE (à moins de 500 mètres)

Code	Raison social, Activité, Adresse	Dist.
Aucun résultat		

Ministère du Développement Durable

Préfecture : Alpes-Maritimes
en application du IV de l'article

Déclaration de sinistres indemnisés

L 125-5 du Code l'environnement

Adresse de l'immeuble

Commune

MOUVANS-SUR-ETOUX

Arrêtés de reconnaissance de l'état de
catastrophes au profit de la communeSinistres indemnisés dans le cadre
d'une reconnaissance de l'état de catastropheCochez les cases **OUI** ou **NON**si, à votre connaissance, l'immeuble a fait l'objet d'une indemnisation
suite à des dommages consécutifs à chacun des événements

Tempête	Arrêté en date du 15/12/1982	<input type="radio"/> Oui <input type="radio"/> Non
Inondations et coulées de boue	Arrêté en date du 19/10/1993	<input type="radio"/> Oui <input type="radio"/> Non
Inondations et coulées de boue	Arrêté en date du 29/06/1994	<input type="radio"/> Oui <input type="radio"/> Non
Inondations et coulées de boue	Arrêté en date du 02/02/1996	<input type="radio"/> Oui <input type="radio"/> Non
Inondations et coulées de boue	Arrêté en date du 03/03/2000	<input type="radio"/> Oui <input type="radio"/> Non
Inondations et coulées de boue	Arrêté en date du 29/05/2001	<input type="radio"/> Oui <input type="radio"/> Non
Inondations et coulées de boue	Arrêté en date du 05/05/2006	<input type="radio"/> Oui <input type="radio"/> Non
Inondations et coulées de boue	Arrêté en date du 13/06/2007	<input type="radio"/> Oui <input type="radio"/> Non
Inondations et coulées de boue	Arrêté en date du 11/01/2010	<input type="radio"/> Oui <input type="radio"/> Non
Mouvements de terrain différentiels consécutifs à la sécheresse et à la réhydratation des sols	Arrêté en date du 13/12/2010	<input type="radio"/> Oui <input type="radio"/> Non
Inondations et coulées de boue	Arrêté en date du 18/11/2011	<input type="radio"/> Oui <input type="radio"/> Non
Inondations et coulées de boue	Arrêté en date du 02/10/2014	<input type="radio"/> Oui <input type="radio"/> Non
Inondations et coulées de boue	Arrêté en date du 28/10/2015	<input type="radio"/> Oui <input type="radio"/> Non
Inondations et coulées de boue	Arrêté en date du 20/12/2016	<input type="radio"/> Oui <input type="radio"/> Non

Etabli le :

Nom et visa du vendeur ou du bailleur

Visa de l'acquéreur ou du locataire

Cachet / Signature en cas de prestataire ou mandataire

Pour en savoir plus, chacun peut consulter en préfecture ou en mairie, le dossier départemental sur les risques majeurs, le document d'information communal sur les risques majeurs et, sur internet, le site portail dédié à la prévention des risques majeurs : www.prim.net

DOCUMENTS RÉGLEMENTAIRES ET RÉFÉRENCES

En cliquant sur le lien suivant vous trouverez toutes les informations préfectorales et les documents de références et les annexes qui ont permis la réalisation de ce document.

<http://www.info-risques.com/short/> **FPHKK**



DOSSIER DE DIAGNOSTICS TECHNIQUES

Référence : LA FORET 3084

Le 05/04/2019

Bien : Parking extérieur

Adresse : ZI de l'Argile
119 A Voie K
06370 MOUANS-SARTOUX

Numéro de lot : 46

PROPRIETAIRE



DEMANDEUR

SCP NICOLAS E. - DELTEL G
Etude d'Huissier de Justice
64 boulevard Carnot
06400 CANNES

Date de visite : 28/03/2019
Opérateur de repérage : DOMINGUES José



ETAT DU BATIMENT RELATIF A LA PRESENCE DE TERMITES

Arrêté du 29 mars 2007 modifié par l'arrêté du 7 mars 2012, Arrêté du 7 décembre 2011, Arrêté du 14 décembre 2009, Article L 133-6 du code de la construction et de l'habitation. Norme NF P 03-201 de février 2016.

A DESIGNATION DU OU DES BATIMENTS

- Localisation du ou des bâtiments

Désignation du ou des lots de copropriété : **Parking extérieur**

Adresse : **ZI de l'Argile
119 A Voie K
06370 MOUANS-SARTOUX**

Numéro de Lot : **46**

Référence Cadastre : **Lot de vente n°**

Le site se situe dans une zone délimitée par arrêté préfectoral comme étant infestée par les termites ou susceptible de l'être à court terme.

Descriptif du bien :

Encombrement constaté : **Néant**

Situation du lot ou des lots de copropriété

Porte : **Empl. n°15**

Mitoyenneté : **OUI** Bâti : **OUI**

Document(s) joint(s) : **Néant**

B DESIGNATION DU CLIENT

- Désignation du client

Nom / Prénom : **SCP NICOLAS E. - DELTEL G**

Adresse : **64 boulevard Carnot**

**Etude d'Huissier de Justice
06400 CANNES**

Nom et qualité de la (des) personne(s) présentes sur le site lors de la visite : **Aucun**

C DESIGNATION DE L'OPERATEUR DE DIAGNOSTIC

- Identité de l'opérateur de diagnostic

Nom / Prénom : **DOMINGUES José**

Raison sociale et nom de l'entreprise :

SARL Conseils Diag

Adresse : **45 Boulevard François Grosso 06000 NICE**

N° siret : **80934680200014**

N° certificat de qualification : **2485026**

Date d'obtention : **21/11/2015**

Le présent rapport est établi par une personne dont les compétences sont certifiées par : **BUREAU VERITAS CERTIFICATION**

60 avenue du Général de Gaulle

92046 NANTERRE CEDEX

Organisme d'assurance professionnelle : **GAN ASSURANCE**

N° de contrat d'assurance : **181.245.406**

Date de validité du contrat d'assurance : **14/01/2020**

D IDENTIFICATION DES BATIMENTS ET PARTIES DE BATIMENTS VISITES ET DES ELEMENTS INFESTES OU AYANT ETE INFESTES PAR LES TERMITES ET CEUX QUI NE LE SONT PAS :

Bâtiments et parties de bâtiments visités (1)	Ouvrages, Parties d'Ouvrages et éléments examinés (2)	Résultats du Diagnostic d'Infestation (3) *
Parking extérieur	Plancher - Terre Revêtement bitumineux	Absence d'indice.

LEGENDE	
(1)	Identifier notamment chaque bâtiment et chacune des pièces du bâtiment.
(2)	Identifier notamment : Ossature, murs, planchers, escaliers, boiseries, plinthes, charpentes, ...
(3)	Mentionner les indices ou l'absence d'indices d'infestation de termites et en préciser la nature
*	Absence d'indice = absence d'indice d'infestation de termites.

E IDENTIFICATION DES BATIMENTS ET PARTIES DU BATIMENTS (PIECES ET VOLUMES) N'AYANT PU ETRE VISITES ET JUSTIFICATION

F IDENTIFICATION DES OUVRAGES, PARTIES D'OUVRAGES ET ELEMENTS QUI N'ONT PAS ETE EXAMINES ET JUSTIFICATION

G MOYENS D'INVESTIGATION UTILISES

1. examen visuel des parties visibles et accessibles :

Recherche visuelle d'indices d'infestations (cordonnets ou galeries-tunnels, termites, restes de termites, dégâts, etc.) sur les sols, murs, cloisons, plafonds et ensemble des éléments de bois.

Examen des produits cellulosiques non rattachés au bâti (débris de bois, planches, cageots, papiers, cartons, etc.), posés à même le sol et recherche visuelle de présence ou d'indices de présence (dégâts sur éléments de bois, détérioration de livres, cartons, etc.) ;

Examen des matériaux non cellulosiques rattachés au bâti et pouvant être altérés par les termites (matériaux d'isolation, gaines électriques, revêtement de sol ou muraux, etc.) ;

Recherche et examen des zones propices au passage et/ou au développement des termites (caves, vides sanitaires, réseaux, arrivées et départs de fluides, regards, gaines, câblages, ventilation, joints de dilatation, espaces créés par le retrait entre les différents matériaux, fentes des éléments porteurs en bois, etc.).

2. sondage mécanique des bois visibles et accessibles :

Sondage non destructif de l'ensemble des éléments en bois. Sur les éléments en bois dégradés les sondages sont approfondis et si nécessaire destructifs. Les éléments en bois en contact avec les maçonneries doivent faire l'objet de sondages rapprochés. Ne sont pas considérés comme sondages destructifs des altérations telles que celles résultant de l'utilisation de poinçons, de lames, etc.

L'examen des meubles est aussi un moyen utile d'investigation.

3. Matériel utilisé :

Poinçon, échelle, lampe torche...

H CONSTATATIONS DIVERSES

Absence d'indice d'infestation de termite aux abords de la construction

NOTE Les indices d'infestation des autres agents de dégradation biologique du bois sont notés de manière générale pour information du donneur d'ordre, il n'est donc pas nécessaire d'en indiquer la nature, le nombre et la localisation précises. Si le donneur d'ordre le souhaite il fait réaliser une recherche de ces agents dont la méthodologie et les éléments sont décrits dans la norme NF P 03-200.

RESULTATS

Le présent examen fait état d'absence de Terme le jour de la visite.

NOTE

Conformément à l'article L 133-6 du Livre Ier, Titre III, Chapitre III du code de la construction et de l'habitation, cet état du bâtiment relatif à la présence de termites est utilisable jusqu'au **04/10/2019**.

Le présent rapport n'a de valeur que pour la date de la visite et est exclusivement limité à l'état relatif à la présence de termites dans le bâtiment objet de la mission.

L'intervention n'a pas eu pour but de donner un diagnostic de la résistance mécanique des bois et matériaux.

CACHET DE L'ENTREPRISE

Signature de l'opérateur



Référence : **LA FORET 3084 T**

Fait à : **NICE** le : **05/04/2019**

Visite effectuée le : **28/03/2019**

Durée de la visite : **0 h 15 min**

Nom du responsable : **BOUSCATIER NANDA**

Opérateur : Nom : **DOMINGUES**

Prénom : **José**

Le présent rapport ne peut être reproduit que dans son intégralité, et avec l'accord écrit de son signataire.

NOTE 1 Si le donneur d'ordre le souhaite, il fait réaliser une recherche de ces agents dont la méthodologie et les éléments sont décrits dans la norme NF P 03-200 ;

NOTE 2 Dans le cas de la présence de termites, il est rappelé l'obligation de déclaration en mairie de l'infestation prévue aux articles L 133-4 et R 133-3 du code de la construction et de l'habitation.

NOTE 3: Conformément à l'article L 271-6 du CCH, l'opérateur ayant réalisé cet état relatif à la présence de termites n'a aucun lien de nature à porter atteinte à son impartialité et à son indépendance ni avec le propriétaire ou son mandataire qui fait appel à lui, ni avec une entreprise pouvant réaliser des travaux sur des ouvrages pour lesquels il lui est demandé d'établir cet état.

Etat du bâtiment relatif à la présence de termites

CERTIFICAT DE QUALIFICATION

BUREAU VERITAS
Certification



Certificat
Attribué à

Monsieur José DOMINGUES

Bureau Veritas Certification certifie que les compétences de la personne mentionnée ci-dessus répondent aux exigences des arrêtés relatifs aux critères de certification de compétences ci-dessous pris en application des articles L271-6 et R 271.1 du Code de la Construction et de l'Habitation et relatifs aux critères de compétence des personnes physiques réalisant des dossiers de diagnostics techniques tels que définis à l'article L271-4 du code précité.

DOMAINES TECHNIQUES

	Références des arrêtés	Date de Certification originale	Validité du certificat
Amiante	Arrêté du 21 novembre 2006 définissant les critères de certification des compétences des personnes physiques opérateurs de repérage et de diagnostic amiante dans les immeubles bâtis et les critères d'accréditation des organismes de certification	03/08/2015	02/08/2020
DPE sans mention	Arrêté du 16 octobre 2006 modifié définissant les critères de certification des compétences des personnes physiques réalisant le diagnostic de performance énergétique ou l'attestation de prise en compte de la réglementation thermique et les critères d'accréditation des organismes de certification	16/11/2015	16/11/2020
Electricité	Arrêté du 8 juillet 2006 modifié définissant les critères de certification des compétences des personnes physiques réalisant l'état de l'installation intérieure d'électricité et les critères d'accréditation des organismes de certification	31/10/2015	30/10/2020
Gaz	Arrêté du 6 avril 2007 modifié définissant les critères de certification des compétences des personnes physiques réalisant l'état de l'installation intérieure de gaz et les critères d'accréditation des organismes de certification	16/11/2015	15/11/2020
Piomb sans mention	Arrêté du 21 novembre 2006 modifié définissant les critères de certification des compétences des personnes physiques opérateurs des conseils de risque d'exposition au plomb, des diagnostics du risque d'intoxication par le plomb des peintures ou des contrôles après travaux en présence de plomb, et les critères d'accréditation des organismes de certification	03/08/2015	02/08/2020
Termites métropole	Arrêté du 30 octobre 2006 modifié définissant les critères de certification des compétences des personnes physiques réalisant l'état relatif à la présence de termites dans le bâtiment et les critères d'accréditation des organismes de certification	21/11/2015	20/11/2020

La validité du certificat peut être vérifiée en se connectant sur le site : www.bureauveritas.fr/certification-diag



Date : 18/12/2015
Numéro de certificat : 2485026

Jacques MATILLON
Directeur Général

P/c JMD

BUREAU EN CHARGE Bureau Veritas Certification France - 80, Avenue du Général de Gaulle - 92048 Paris La Défense
BUREAU EMETTEUR Bureau Veritas Certification France - 41, Avenue des Peupliers - BP 16 - 69573 Dornas Cedex



Etat du bâtiment relatif à la présence de termites

ETAT DES RISQUES ET POLLUTIONS
119 A PARC D'ACTIVITES DE L'ARGILE 06370 MOUANS-SARTOUX
BV 103



Date : 16/04/2019
 Code INSEE : 06084
 Commune : Mouans-Sartoux
 Population : 10198
 Cadastre : 000 BV 103
 Vendeur-Bailleur : SCI LA FORET
 Acquéreur-locataire :

SYNTHÈSE DE L'EXPOSITION DE LA COMMUNE AUX RISQUES

Radon : NIVEAU 1

0 BASIAS, 0 BASOL, 0 ICPE

SEISME : NIVEAU 3

RISQUES POTENTIELS DE LA COMMUNE

RISQUES NATURELS ⁽¹⁾

RISQUES MINIERS ⁽¹⁾

RISQUES TECHNOLOGIQUES ⁽¹⁾

Feu de forêt
 Inondation
 Mouvement de terrain
 Mouvement de terrain - Affaissements et effondrements liés aux cavités souterraines (hors mines)
 Mouvement de terrain - Eboulement, chutes de pierres et de blocs
 Mouvement de terrain - Glissement de terrain
 Mouvement de terrain - Tassements différentiels
 Radon
 Séisme

Aucun

Risque industriel
 Transport de marchandises dangereuses

(1) Risques potentiel concernant la COMMUNE.
 (2) BASOL = Base de données de pollution des SOLs, (3) BASIAS = Base de données des Sites Industriels et Activités de Services
 (4) ICPE = Installations Classées pour la Protection de l'Environnement

PLAN DE PREVENTION DES RISQUES

Risques	Etat	Libellé	Date
Feu de forêt (Feu de forêt)	Approuvé	PPR Mouans-Sartoux	30/06/2009

CONCLUSIONS

- Feu de forêt: Concerné

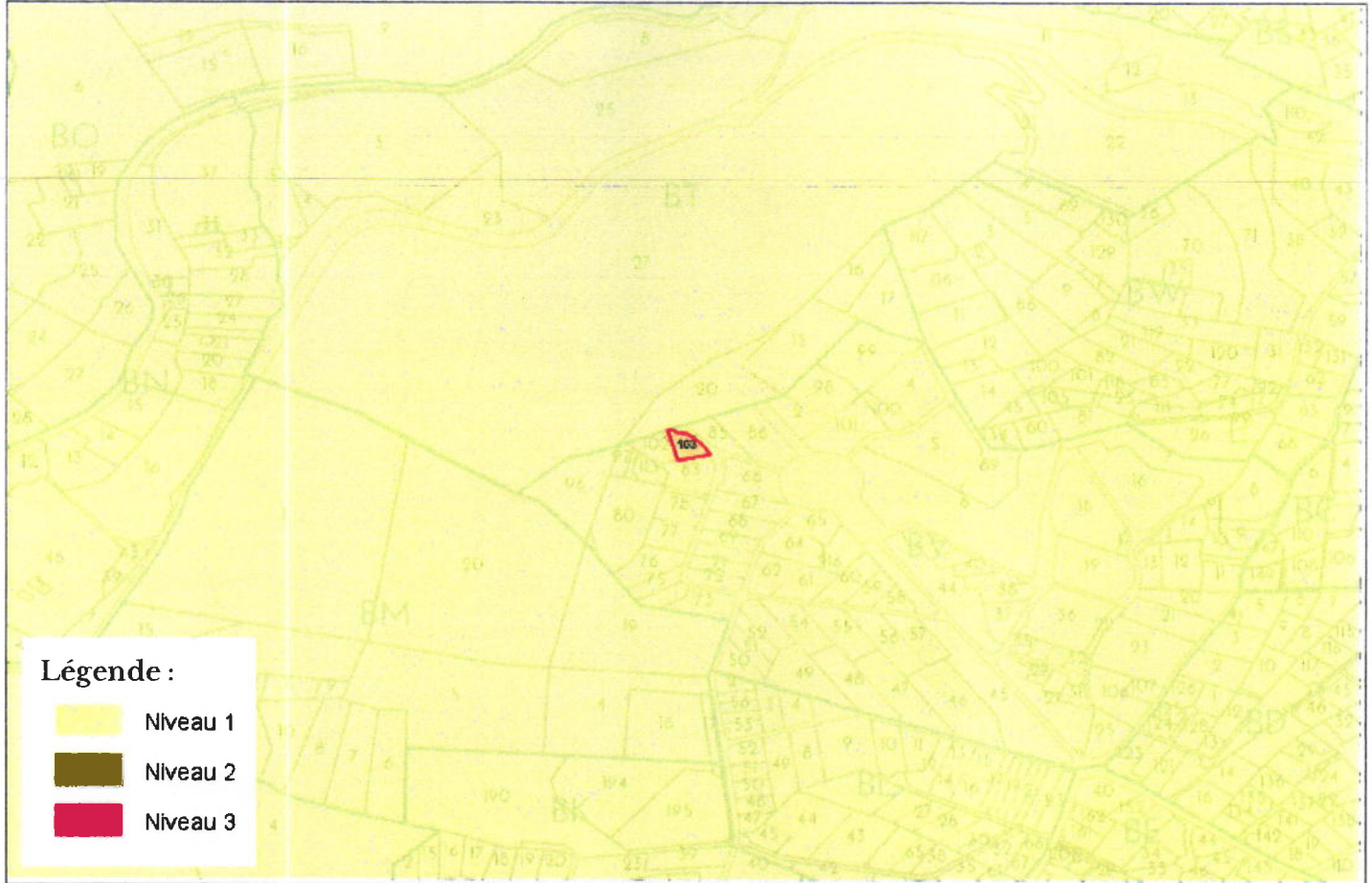
Atlas de Zone Inondable

Nom de l'AZI	Date
AZI06 cotiers 06	

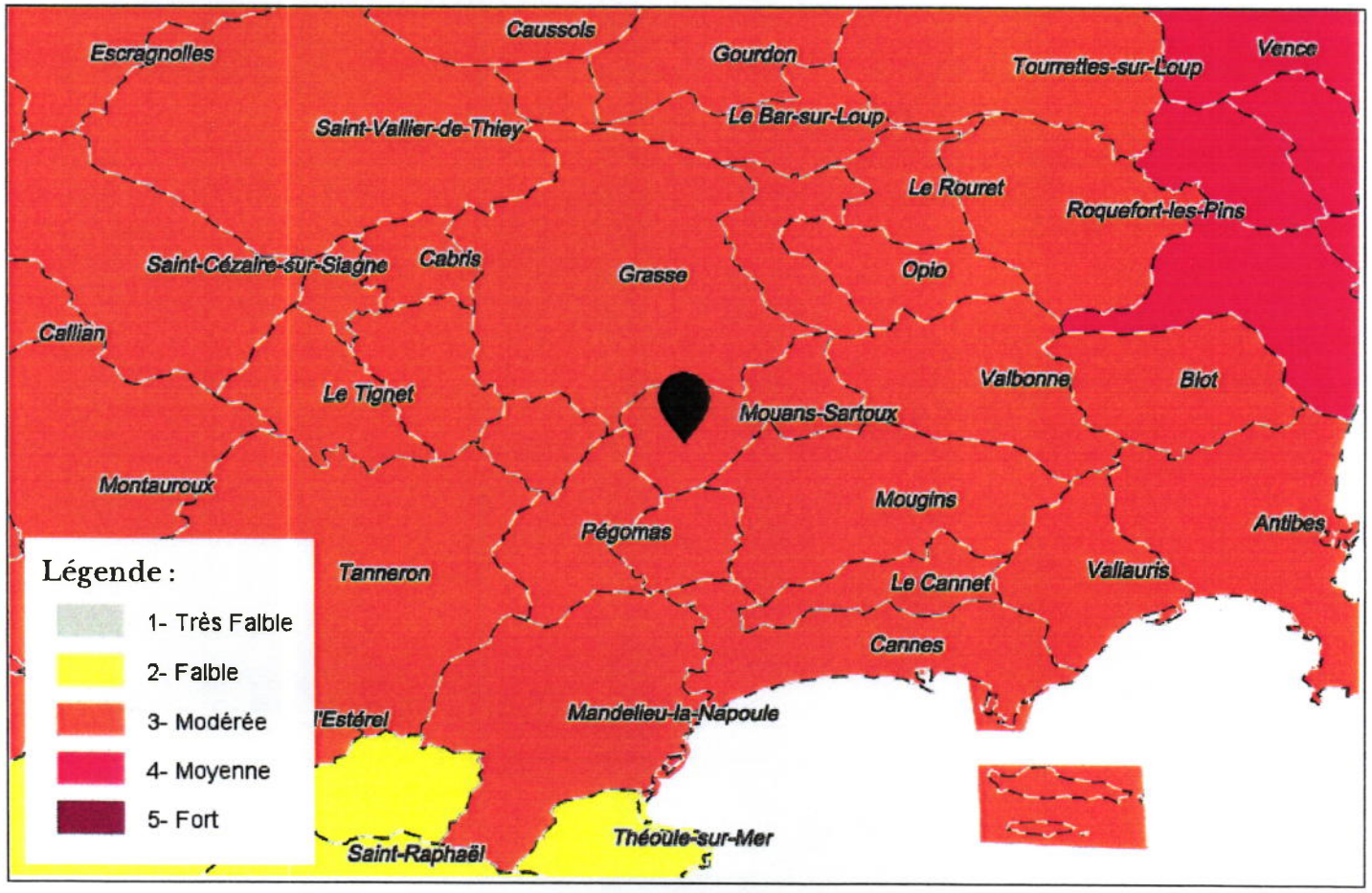
Arrêtés portant reconnaissance de l'état de catastrophe naturelle

Type de catastrophe	Début	Fin	Arrêté	JO du
Tempête	06/11/1982	10/11/1982	15/12/1982	22/12/1982
Inondations et coulées de boue	05/10/1993	10/10/1993	19/10/1993	24/10/1993
Inondations et coulées de boue	26/06/1994	27/06/1994	29/06/1994	30/06/1994
Inondations et coulées de boue	11/01/1996	12/01/1996	02/02/1996	14/02/1996
Inondations et coulées de boue	23/10/1999	24/10/1999	03/03/2000	19/03/2000
Inondations et coulées de boue	06/11/2000	06/11/2000	29/05/2001	14/06/2001
Inondations et coulées de boue	02/12/2005	03/12/2005	05/05/2006	14/05/2006
Inondations et coulées de boue	08/09/2005	09/09/2005	13/06/2007	15/06/2007
Inondations et coulées de boue	18/09/2009	18/09/2009	11/01/2010	14/01/2010
Mouvements de terrain différentiels consécutifs à la sécheresse et à la réhydratation des sols	01/07/2007	30/09/2007	13/12/2010	13/01/2011
Inondations et coulées de boue	04/11/2011	06/11/2011	18/11/2011	19/11/2011
Inondations et coulées de boue	25/06/2014	25/06/2014	02/10/2014	04/10/2014
Inondations et coulées de boue	03/10/2015	03/10/2015	28/10/2015	29/10/2015
Inondations et coulées de boue	15/09/2016	15/09/2016	20/12/2016	27/01/2017

Radon



Cartographie des zones sismiques







Etat des risques et pollutions

aléas naturels, miniers ou technologiques, sismicité, potentiel radon et sols pollués

Cet état est établi sur la base des informations mises à disposition par arrêté préfectoral

N° IAL0[6084]060203 du 3 février 2006 Mis à jour le 31 juillet 2011

2. Adresse

119 A Parc d'Activites de l'Argile

code postal ou Insee 06370

commune

Mouans-Sartoux

Situation de l'immeuble au regard d'un plan de prévention des risques naturels (PPRN)

> L'immeuble est situé dans le périmètre d'un PPR N

Oui Non

prescrit

anticipé

approuvé

date

30/06/2009

Si oui, les risques naturels pris en considération sont liés à :

inondation

crue torrentielle

remontée de nappe

avalanches

cyclone

mouvements de terrain

sécheresse géotechnique

feux de forêt

séisme

volcan

autres

extraits des documents de référence joints au présent état et permettant la localisation de l'immeuble au regard des risques pris en compte

> L'immeuble est concerné par des prescriptions de travaux dans le règlement du PPRN

Oui Non

Si oui, les travaux prescrits ont été réalisés

Oui Non

Situation de l'immeuble au regard d'un plan de prévention des risques miniers (PPRM)

> L'immeuble est situé dans le périmètre d'un PPR M

Oui Non

prescrit

anticipé

approuvé

date

Si oui, les risques naturels pris en considération sont liés à :

mouvements de terrain

autres

extraits des documents de référence joints au présent état et permettant la localisation de l'immeuble au regard des risques pris en compte

> L'immeuble est concerné par des prescriptions de travaux dans le règlement du PPRM

Oui Non

Si oui, les travaux prescrits ont été réalisés

Oui Non

Situation de l'immeuble au regard d'un plan de prévention des risques technologiques (PPRT)

> L'immeuble est situé dans le périmètre d'un PPR T prescrit et non encore approuvé

Oui Non

Si oui, les risques technologiques pris en considération dans l'arrêté de prescription sont liés à :

effet toxique

effet thermique

effet de surpression

> L'immeuble est situé dans le périmètre d'un PPR T approuvé

Oui Non

Extraits des documents de référence permettant la localisation de l'immeuble au regard des risques pris en compte :

> L'immeuble est situé en secteur d'expropriation ou de délaissement

Oui Non

L'immeuble est situé en zone de prescription

Oui Non

Si la transaction concerne un logement, les travaux prescrits ont été réalisés

Oui Non

Si la transaction ne concerne pas un logement, l'information sur le type de risques auxquels l'immeuble est exposé ainsi que leur gravité, probabilité et cinétique, est jointe à l'acte de vente ou au contrat de location

Oui Non

Situation de l'immeuble au regard du zonage sismique réglementaire

L'immeuble se situe dans une commune de sismicité classée en

zone 1

très faible

zone 2

faible

zone 3

modérée

zone 4

moyenne

zone 5

forte

Information relative à la pollution de sols

> Le terrain est situé en secteur d'information sur les sols (SIS)

Oui Non

Situation de l'immeuble au regard du zonage réglementaire à potentiel radon

> L'immeuble se situe dans une commune à potentiel radon de niveau 3

Oui Non

Information relative aux sinistres indemnisés par l'assurance suite à une catastrophe N/M/T*

* catastrophe naturelle minière ou technologique

> L'information est mentionnée dans l'acte de vente

Oui Non

vendeur / bailleur

date / lieu

acquéreur / locataire

SCI LA FORET

16/04/2019 / Mouans-Sartoux

Liste des sites BASIAS (potentiellement) pollués (à moins de 500 mètres)

Code	Raison social, Activité, Adresse	Dist.
------	----------------------------------	-------

Aucun résultat

Liste des sites BASOL (potentiellement) pollués (à moins de 500 mètres)

Code	Raison social, Activité, Adresse	Dist.
------	----------------------------------	-------

Aucun résultat

Liste des sites ICPE (à moins de 500 mètres)

Code	Raison social, Activité, Adresse	Dist.
------	----------------------------------	-------

Aucun résultat

Déclaration de sinistres indemnisés
L 125-5 du Code l'environnement

Adresse de l'immeuble

Commune

MOULANS-SARTOUX

Arrêtés de reconnaissance de l'état de catastrophes au profit de la commune

Sinistres indemnisés dans le cadre d'une reconnaissance de l'état de catastrophe

Cochez les cases **OUI** ou **NON**
si, à votre connaissance, l'immeuble a fait l'objet d'une indemnisation suite à des dommages consécutifs à chacun des événements

Tempête	Arrêté en date du 15/12/1982	<input type="radio"/> Oui <input type="radio"/> Non
Inondations et coulées de boue	Arrêté en date du 19/10/1993	<input type="radio"/> Oui <input type="radio"/> Non
Inondations et coulées de boue	Arrêté en date du 29/06/1994	<input type="radio"/> Oui <input type="radio"/> Non
Inondations et coulées de boue	Arrêté en date du 02/02/1996	<input type="radio"/> Oui <input type="radio"/> Non
Inondations et coulées de boue	Arrêté en date du 03/03/2000	<input type="radio"/> Oui <input type="radio"/> Non
Inondations et coulées de boue	Arrêté en date du 29/05/2001	<input type="radio"/> Oui <input type="radio"/> Non
Inondations et coulées de boue	Arrêté en date du 05/05/2006	<input type="radio"/> Oui <input type="radio"/> Non
Inondations et coulées de boue	Arrêté en date du 13/06/2007	<input type="radio"/> Oui <input type="radio"/> Non
Inondations et coulées de boue	Arrêté en date du 11/01/2010	<input type="radio"/> Oui <input type="radio"/> Non
Mouvements de terrain différentiels consécutifs à la sécheresse et à la réhydratation des sols	Arrêté en date du 13/12/2010	<input type="radio"/> Oui <input type="radio"/> Non
Inondations et coulées de boue	Arrêté en date du 18/11/2011	<input type="radio"/> Oui <input type="radio"/> Non
Inondations et coulées de boue	Arrêté en date du 02/10/2014	<input type="radio"/> Oui <input type="radio"/> Non
Inondations et coulées de boue	Arrêté en date du 28/10/2015	<input type="radio"/> Oui <input type="radio"/> Non
Inondations et coulées de boue	Arrêté en date du 20/12/2016	<input type="radio"/> Oui <input type="radio"/> Non

Etabli le :

Nom et visa du vendeur ou du bailleur

Visa de l'acquéreur ou du locataire

Cachet / Signature en cas de prestataire ou mandataire

Pour en savoir plus, chacun peut consulter en préfecture ou en mairie, le dossier départemental sur les risques majeurs, le document d'information communal sur les risques majeurs et, sur internet, le site portail dédié à la prévention des risques majeurs : www.prim.net

DOCUMENTS RÉGLEMENTAIRES ET REFERENCES

En cliquant sur le lien suivant vous trouverez toutes les informations préfectorales et les documents de références et les annexes qui ont permis la réalisation de ce document.

[http://www.info-risques.com/short/](http://www.info-risques.com/short/FPHKK) **FPHKK**



DOSSIER DE DIAGNOSTICS TECHNIQUES

Référence : LA FORET 3085

Le 05/04/2019

Bien : Parking extérieur

Adresse : ZI de l'Argile
119 A Voie K
06370 MOUANS-SARTOUX

Numéro de lot : 47

PROPRIETAIRE	
06	[REDACTED]

DEMANDEUR
SCP NICOLAS E. - DELTEL G Etude d'Huissier de Justice 64 boulevard Carnot 06400 CANNES

Date de visite : 28/03/2019
Opérateur de repérage : DOMINGUES José

Page de garde



ETAT DU BATIMENT RELATIF A LA PRESENCE DE TERMITES

Arrêté du 29 mars 2007 modifié par l'arrêté du 7 mars 2012, Arrêté du 7 décembre 2011, Arrêté du 14 décembre 2009, Article L 133-6 du code de la construction et de l'habitation. Norme NF P 03-201 de février 2016.

A DESIGNATION DU OU DES BATIMENTS

- Localisation du ou des bâtiments

Désignation du ou des lots de copropriété : **Parking extérieur**

Adresse : **ZI de l'Argile
119 A Voie K
06370 MOUANS-SARTOUX**

Numéro de Lot : **47**

Descriptif du bien :

Encombrement constaté : **Néant**

Situation du lot ou des lots de copropriété

Porte : **Empl. n°16**

Mitoyenneté : **OUI** Bâti : **OUI**

Document(s) joint(s) : **Néant**

Le site se situe dans une zone délimitée par arrêté préfectoral comme étant infestée par les termites ou susceptible de l'être à court terme.

B DESIGNATION DU CLIENT

- Désignation du client

Nom / Prénom : **SCP NICOLAS E. - DELTEL G**

Adresse : **64 boulevard Carnot
Etude d'Huissier de Justice
06400 CANNES**

Nom et qualité de la (des) personne(s) présentes sur le site lors de la visite : **Aucun**

C DESIGNATION DE L'OPERATEUR DE DIAGNOSTIC

- Identité de l'opérateur de diagnostic

Nom / Prénom : **DOMINGUES José**

Raison sociale et nom de l'entreprise :

SARL Conseils Diag

Adresse : **45 Boulevard François Grosso 06000 NICE**

N° siret : **80934680200014**

N° certificat de qualification : **2485026**

Date d'obtention : **21/11/2015**

Le présent rapport est établi par une personne dont les compétences sont certifiées par : **BUREAU VERITAS**

CERTIFICATION

60 avenue du Général de Gaulle

92046 NANTERRE CEDEX

Organisme d'assurance professionnelle : **GAN ASSURANCE**

N° de contrat d'assurance : **181.245.406**

Date de validité du contrat d'assurance : **14/01/2020**

D IDENTIFICATION DES BATIMENTS ET PARTIES DE BATIMENTS VISITES ET DES ELEMENTS INFESTES OU AYANT ETE INFESTES PAR LES TERMITES ET CEUX QUI NE LE SONT PAS :

Bâtiments et parties de bâtiments visités (1)	Ouvrages, Parties d'Ouvrages et éléments examinés (2)	Résultats du Diagnostic d'Infestation (3) *
Parking extérieur	Plancher - Terre Revêtement bitumineux	Absence d'indice.

LEGENDE	
(1)	Identifier notamment chaque bâtiment et chacune des pièces du bâtiment.
(2)	Identifier notamment : Ossature, murs, planchers, escaliers, boiseries, plinthes, charpentes, ...
(3)	Mentionner les indices ou l'absence d'indices d'infestation de termites et en préciser la nature
*	Absence d'indice = absence d'indice d'infestation de termites.

E IDENTIFICATION DES BATIMENTS ET PARTIES DU BATIMENTS (PIECES ET VOLUMES) N'AYANT PU ETRE VISITES ET JUSTIFICATION

F IDENTIFICATION DES OUVRAGES, PARTIES D'OUVRAGES ET ELEMENTS QUI N'ONT PAS ETE EXAMINES ET JUSTIFICATION

G MOYENS D'INVESTIGATION UTILISES

1. examen visuel des parties visibles et accessibles :

Recherche visuelle d'indices d'infestations (cordonnets ou galeries-tunnels, termites, restes de termites, dégâts, etc.) sur les sols, murs, cloisons, plafonds et ensemble des éléments de bois.

Examen des produits cellulosiques non rattachés au bâti (débris de bois, planches, cageots, papiers, cartons, etc.), posés à même le sol et recherche visuelle de présence ou d'indices de présence (dégâts sur éléments de bois, détérioration de livres, cartons, etc.) ;

Examen des matériaux non cellulosiques rattachés au bâti et pouvant être altérés par les termites (matériaux d'isolation, gaines électriques, revêtement de sol ou muraux, etc.) ;

Recherche et examen des zones propices au passage et/ou au développement des termites (caves, vides sanitaires, réseaux, arrivées et départs de fluides, regards, gaines, câblages, ventilation, joints de dilatation, espaces créés par le retrait entre les différents matériaux, fentes des éléments porteurs en bois, etc.).

2. sondage mécanique des bois visibles et accessibles :

Sondage non destructif de l'ensemble des éléments en bois. Sur les éléments en bois dégradés les sondages sont approfondis et si nécessaire destructifs. Les éléments en bois en contact avec les maçonneries doivent faire l'objet de sondages rapprochés. Ne sont pas considérés comme sondages destructifs des altérations telles que celles résultant de l'utilisation de poinçons, de lames, etc.

L'examen des meubles est aussi un moyen utile d'investigation.

3. Matériel utilisé :

Poinçon, échelle, lampe torche...

H CONSTATATIONS DIVERSES

Absence d'indice d'infestation de termite aux abords de la construction

NOTE Les indices d'infestation des autres agents de dégradation biologique du bois sont notés de manière générale pour information du donneur d'ordre, il n'est donc pas nécessaire d'en indiquer la nature, le nombre et la localisation précises. Si le donneur d'ordre le souhaite il fait réaliser une recherche de ces agents dont la méthodologie et les éléments sont décrits dans la norme NF P 03-200.

RESULTATS

Le présent examen fait état d'absence de Terme le jour de la visite.

NOTE

Conformément à l'article L 133-6 du Livre Ier, Titre III, Chapitre III du code de la construction et de l'habitation, cet état du bâtiment relatif à la présence de termites est utilisable jusqu'au **04/10/2019**.

Le présent rapport n'a de valeur que pour la date de la visite et est exclusivement limité à l'état relatif à la présence de termites dans le bâtiment objet de la mission.

L'intervention n'a pas eu pour but de donner un diagnostic de la résistance mécanique des bois et matériaux.

CACHET DE L'ENTREPRISE

Signature de l'opérateur



Référence : **LA FORET 3085 T**
Fait à : **NICE** le : **05/04/2019**
Visite effectuée le : **28/03/2019**
Durée de la visite : **0 h 15 min**
Nom du responsable : **BOUSCATIER NANDA**
Opérateur : Nom : **DOMINGUES**
Prénom : **José**

Le présent rapport ne peut être reproduit que dans son intégralité, et avec l'accord écrit de son signataire.

NOTE 1 Si le donneur d'ordre le souhaite, il fait réaliser une recherche de ces agents dont la méthodologie et les éléments sont décrits dans la norme NF P 03-200 ;

NOTE 2 Dans le cas de la présence de termites, il est rappelé l'obligation de déclaration en mairie de l'infestation prévue aux articles L 133-4 et R 133-3 du code de la construction et de l'habitation.

NOTE 3: Conformément à l'article L 271-6 du CCH, l'opérateur ayant réalisé cet état relatif à la présence de termites n'a aucun lien de nature à porter atteinte à son impartialité et à son indépendance ni avec le propriétaire ou son mandataire qui fait appel à lui, ni avec une entreprise pouvant réaliser des travaux sur des ouvrages pour lesquels il lui est demandé d'établir cet état.

CERTIFICAT DE QUALIFICATION



Certificat
Attribué à

Monsieur José DOMINGUES

Bureau Veritas Certification certifie que les compétences de la personne mentionnée ci-dessus répondent aux exigences des arrêtés relatifs aux critères de certification de compétences ci-dessous pris en application des articles L271-6 et R 271.1 du Code la Construction et de l'habitation et relatifs aux critères de compétence des personnes physiques réalisant des dossiers de diagnostics techniques tels que définis à l'article L271-4 du code précité.

DOMAINES TECHNIQUES

	Références des arrêtés	Date de Certification originale	Validité du certificat
Amiante	Arrêté du 21 novembre 2006 définissant les critères de certification des compétences des personnes physiques opérateurs de repérage et de diagnostic amiante dans les immeubles bâtis et les critères d'accréditation des organismes de certification	03/08/2015	02/08/2020
DPE sans mention	Arrêté du 16 octobre 2006 modifié définissant les critères de certification des compétences des personnes physiques réalisant le diagnostic de performance énergétique ou l'attestation de prise en compte de la réglementation thermique, et les critères d'accréditation des organismes de certification	16/11/2015	15/11/2020
Electricité	Arrêté du 6 juillet 2008 modifié définissant les critères de certification des compétences des personnes physiques réalisant l'état de l'installation intérieure d'électricité et les critères d'accréditation des organismes de certification	31/10/2015	30/10/2020
Gaz	Arrêté du 6 avril 2007 modifié définissant les critères de certification des compétences des personnes physiques réalisant l'état de l'installation intérieure de gaz et les critères d'accréditation des organismes de certification	16/11/2015	15/11/2020
Piomb sans mention	Arrêté du 21 novembre 2006 modifié définissant les critères de certification des compétences des personnes physiques opérateurs des constats de risque d'exposition au plomb, des diagnostics du risque d'intoxication par le plomb des peintures ou des cordilles après travaux en présence de plomb, et les critères d'accréditation des organismes de certification	03/08/2015	02/08/2020
Termites métropole	Arrêté du 30 octobre 2006 modifié définissant les critères de certification des compétences des personnes physiques réalisant l'état relatif à la présence de termites dans le bâtiment et les critères d'accréditation des organismes de certification	21/11/2015	20/11/2020

La validité du certificat peut être vérifiée en se connectant sur le site : www.bureauveritas.fr/certification-diag



Date : 18/12/2015
Numéro de certificat : 2485026

Jacques MATILLON
Directeur Général

P/c [Signature]

BUREAU EN CHARGE Bureau Veritas Certification France - 60 avenue du Général de Gaulle - 92044 Paris La Défense
BUREAU EMBETTELÉ Bureau Veritas Certification France - 41 chemin des Pinguins - BP 36 - 92013 Montrouge Cedex



Etat du bâtiment relatif à la présence de termites

ETAT DES RISQUES ET POLLUTIONS
119 A PARC D'ACTIVITES DE L'ARGILE 06370 MOUANS-SARTOUX
BV 103



Date : 16/04/2019
Code INSEE : 06084
Commune : Mouans-Sartoux
Population : 10198
Cadastre : 000 BV 103
Vendeur-Bailleur : SCI LA FORET
Acquéreur-locataire :

SYNTHÈSE DE L'EXPOSITION DE LA COMMUNE AUX RISQUES

Radon : NIVEAU 1

0 BASIAS, 0 BASOL, 0 ICPE

SEISME : NIVEAU 3

RISQUES POTENTIELS DE LA COMMUNE

RISQUES NATURELS ⁽¹⁾

Feu de forêt
 Inondation
 Mouvement de terrain
 Mouvement de terrain - Affaissements et effondrements liés aux cavités souterraines (hors mines)
 Mouvement de terrain - Eboulement, chutes de pierres et de blocs
 Mouvement de terrain - Glissement de terrain
 Mouvement de terrain - Tassements différentiels
 Radon
 Séisme

RISQUES MINIERS ⁽¹⁾

Aucun

RISQUES TECHNOLOGIQUES ⁽¹⁾

Risque industriel
 Transport de marchandises dangereuses

(1) Risques potentiel concernant la COMMUNE.
 (2) BASOL = Base de données de pollution des SOLS, (3) BASIAS = Base de données des Sites Industriels et Activités de Services
 (4) ICPE = Installations Classées pour la Protection de l'Environnement

PLAN DE PREVENTION DES RISQUES

Risques	Etat	Libellé	Date
Feu de forêt (Feu de forêt)	Approuvé	PPR Mouans-Sartoux	30/06/2009

CONCLUSIONS

- Feu de forêt: Concerné

Nom de l'AZI	Date
AZI06 cotiers 06	

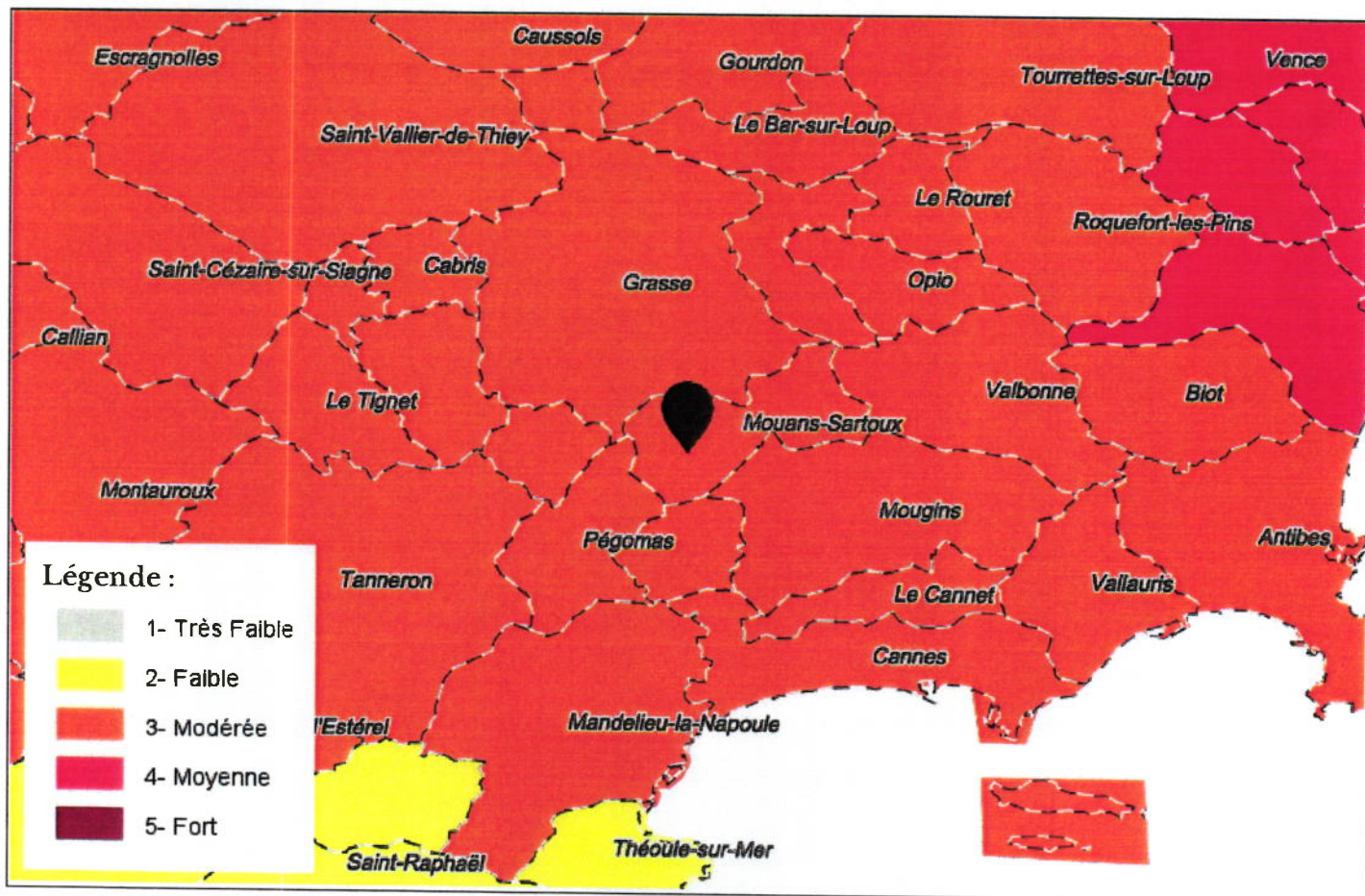
Arrêtés portant reconnaissance de l'état de catastrophe naturelle

Type de catastrophe	Début	Fin	Arrêté	JO du
Tempête	06/11/1982	10/11/1982	15/12/1982	22/12/1982
Inondations et coulées de boue	05/10/1993	10/10/1993	19/10/1993	24/10/1993
Inondations et coulées de boue	26/06/1994	27/06/1994	29/06/1994	30/06/1994
Inondations et coulées de boue	11/01/1996	12/01/1996	02/02/1996	14/02/1996
Inondations et coulées de boue	23/10/1999	24/10/1999	03/03/2000	19/03/2000
Inondations et coulées de boue	06/11/2000	06/11/2000	29/05/2001	14/06/2001
Inondations et coulées de boue	02/12/2005	03/12/2005	05/05/2006	14/05/2006
Inondations et coulées de boue	08/09/2005	09/09/2005	13/06/2007	15/06/2007
Inondations et coulées de boue	18/09/2009	18/09/2009	11/01/2010	14/01/2010
Mouvements de terrain différentiels consécutifs à la sécheresse et à la réhydratation des sols	01/07/2007	30/09/2007	13/12/2010	13/01/2011
Inondations et coulées de boue	04/11/2011	06/11/2011	18/11/2011	19/11/2011
Inondations et coulées de boue	25/06/2014	25/06/2014	02/10/2014	04/10/2014
Inondations et coulées de boue	03/10/2015	03/10/2015	28/10/2015	29/10/2015
Inondations et coulées de boue	15/09/2016	15/09/2016	20/12/2016	27/01/2017

Radon



Cartographie des zones sismiques







Etat des risques et pollutions

aléas naturels, miniers ou technologiques, sismicité, potentiel radon et sols pollués

Cet état est établi sur la base des informations mises à disposition par arrêté préfectoral

N° IALO[6084]060203 du 3 février 2006 Mis à jour le 31 juillet 2011

2. Adresse 119 A Parc d'Activites de l'Argile code postal ou Insee 06370 commune Mouans-Sartoux

Situation de l'immeuble au regard d'un plan de prévention des risques naturels (PPRN)

> L'immeuble est situé dans le périmètre d'un PPR N Oui Non
 prescrit anticipé approuvé date 30/06/2009

Si oui, les risques naturels pris en considération sont liés à :

<input type="checkbox"/> inondation	<input type="checkbox"/> crue torrentielle	<input type="checkbox"/> remontée de nappe	<input type="checkbox"/> avalanches
<input type="checkbox"/> cyclone	<input type="checkbox"/> mouvements de terrain	<input type="checkbox"/> sécheresse géotechnique	<input checked="" type="checkbox"/> feux de forêt
<input type="checkbox"/> séisme	<input type="checkbox"/> volcan	<input type="checkbox"/> autres	

extraits des documents de référence joints au présent état et permettant la localisation de l'immeuble au regard des risques pris en compte

> L'immeuble est concerné par des prescriptions de travaux dans le règlement du PPRN Oui Non

Si oui, les travaux prescrits ont été réalisés Oui Non

Situation de l'immeuble au regard d'un plan de prévention des risques miniers (PPRM)

> L'immeuble est situé dans le périmètre d'un PPR M Oui Non
 prescrit anticipé approuvé date

Si oui, les risques naturels pris en considération sont liés à :

mouvements de terrain autres

extraits des documents de référence joints au présent état et permettant la localisation de l'immeuble au regard des risques pris en compte

> L'immeuble est concerné par des prescriptions de travaux dans le règlement du PPRM Oui Non

Si oui, les travaux prescrits ont été réalisés Oui Non

Situation de l'immeuble au regard d'un plan de prévention des risques technologiques (PPRT)

> L'immeuble est situé dans le périmètre d'un PPR T prescrit et non encore approuvé Oui Non

Si oui, les risques technologiques pris en considération dans l'arrêté de prescription sont liés à :

effet toxique effet thermique effet de surpression

> L'immeuble est situé dans le périmètre d'un PPR T approuvé Oui Non

Extraits des documents de référence permettant la localisation de l'immeuble au regard des risques pris en compte :

> L'immeuble est situé en secteur d'expropriation ou de délaissement Oui Non

L'immeuble est situé en zone de prescription Oui Non

Si la transaction concerne un logement, les travaux prescrits ont été réalisés Oui Non

Si la transaction ne concerne pas un logement, l'information sur le type de risques auxquels l'immeuble Oui Non

est exposé ainsi que leur gravité, probabilité et cinétique, est jointe à l'acte de vente ou au contrat de location

Situation de l'immeuble au regard du zonage sismique réglementaire

L'immeuble se situe dans une commune de sismicité classée en

zone 1 <input type="checkbox"/>	zone 2 <input type="checkbox"/>	zone 3 <input checked="" type="checkbox"/>	zone 4 <input type="checkbox"/>	zone 5 <input type="checkbox"/>
très faible	faible	modérée	moyenne	forte

Information relative à la pollution de sols

> Le terrain est situé en secteur d'information sur les sols (SIS) Oui Non

Situation de l'immeuble au regard du zonage réglementaire à potentiel radon

> L'immeuble se situe dans une commune à potentiel radon de niveau 3 Oui Non

Information relative aux sinistres indemnisés par l'assurance suite à une catastrophe N/M/T*

* catastrophe naturelle minière ou technologique

> L'information est mentionnée dans l'acte de vente Oui Non

vendeur / bailleur date / lieu acquéreur / locataire

SCI LA FORET 16/04/2019 / Mouans-Sartoux

Liste des sites BASIAS (potentiellement) pollués (à moins de 500 mètres)

Code	Raison social, Activité, Adresse	Dist.
Aucun résultat		

Liste des sites BASOL (potentiellement) pollués (à moins de 500 mètres)

Code	Raison social, Activité, Adresse	Dist.
Aucun résultat		

Liste des sites ICPE (à moins de 500 mètres)

Code	Raison social, Activité, Adresse	Dist.
Aucun résultat		

Déclaration de sinistres indemnisés

L 125-5 du Code l'environnement

Adresse de l'immeuble

Commune

MOULTE-SARTOUX

Arrêtés de reconnaissance de l'état de catastrophes au profit de la commune

Sinistres indemnisés dans le cadre d'une reconnaissance de l'état de catastrophe

Cochez les cases **OUI** ou **NON**

si, à votre connaissance, l'immeuble a fait l'objet d'une indemnisation suite à des dommages consécutifs à chacun des événements

Tempête	Arrêté en date du 15/12/1982	<input type="radio"/> Oui <input type="radio"/> Non
Inondations et coulées de boue	Arrêté en date du 19/10/1993	<input type="radio"/> Oui <input type="radio"/> Non
Inondations et coulées de boue	Arrêté en date du 29/06/1994	<input type="radio"/> Oui <input type="radio"/> Non
Inondations et coulées de boue	Arrêté en date du 02/02/1996	<input type="radio"/> Oui <input type="radio"/> Non
Inondations et coulées de boue	Arrêté en date du 03/03/2000	<input type="radio"/> Oui <input type="radio"/> Non
Inondations et coulées de boue	Arrêté en date du 29/05/2001	<input type="radio"/> Oui <input type="radio"/> Non
Inondations et coulées de boue	Arrêté en date du 05/05/2006	<input type="radio"/> Oui <input type="radio"/> Non
Inondations et coulées de boue	Arrêté en date du 13/06/2007	<input type="radio"/> Oui <input type="radio"/> Non
Inondations et coulées de boue	Arrêté en date du 11/01/2010	<input type="radio"/> Oui <input type="radio"/> Non
Mouvements de terrain différentiels consécutifs à la sécheresse et à la réhydratation des sols	Arrêté en date du 13/12/2010	<input type="radio"/> Oui <input type="radio"/> Non
Inondations et coulées de boue	Arrêté en date du 18/11/2011	<input type="radio"/> Oui <input type="radio"/> Non
Inondations et coulées de boue	Arrêté en date du 02/10/2014	<input type="radio"/> Oui <input type="radio"/> Non
Inondations et coulées de boue	Arrêté en date du 28/10/2015	<input type="radio"/> Oui <input type="radio"/> Non
Inondations et coulées de boue	Arrêté en date du 20/12/2016	<input type="radio"/> Oui <input type="radio"/> Non

Etabli le :

Nom et visa du vendeur ou du bailleur

Visa de l'acquéreur ou du locataire

Cachet / Signature en cas de prestataire ou mandataire

Pour en savoir plus, chacun peut consulter en préfecture ou en mairie, le dossier départemental sur les risques majeurs, le document d'information communal sur les risques majeurs et, sur internet, le site portail dédié à la prévention des risques majeurs : www.prim.net

DOCUMENTS RÉGLEMENTAIRES ET REFERENCES

En cliquant sur le lien suivant vous trouverez toutes les informations préfectorales et les documents de références et les annexes qui ont permis la réalisation de ce document.

<http://www.info-risques.com/short/> **FPHKK**



DOSSIER DE DIAGNOSTICS TECHNIQUES

Référence : LA FORET 3086

Le 05/04/2019

Bien : **Garage**
Adresse : **ZI de l'Argile**
119 A Voie K
06370 MOUANS-SARTOUX
Numéro de lot : **12**

PROPRIETAIRE
[Redacted]

DEMANDEUR
SCP NICOLAS E. - DELTEL G
Etude d'Huissier de Justice 6
4 boulevard Carnot
06400 CANNES

Date de visite : 28/03/2019
Opérateur de repérage : DOMINGUES José

Page de garde



ETAT DU BATIMENT RELATIF A LA PRESENCE DE TERMITES

Arrêté du 29 mars 2007 modifié par l'arrêté du 7 mars 2012, Arrêté du 7 décembre 2011, Arrêté du 14 décembre 2009, Article L 133-6 du code de la construction et de l'habitation. Norme NF P 03-201 de février 2016.

A DESIGNATION DU OU DES BATIMENTS

• Localisation du ou des bâtiments

Désignation du ou des lots de copropriété : **Garage**
Adresse : **ZI de l'Argile**
119 A Voie K
06370 MOUANS-SARTOUX
Nombre de Pièces :
Numéro de Lot : **12**

Descriptif du bien :
Encombrement constaté : **Néant**
Situation du lot ou des lots de copropriété
Etage : **1er SS**
Porte : **13**
Mitoyenneté : **OUI** Bâti : **OUI**
Document(s) joint(s) : **Néant**

Le site se situe dans une zone délimitée par arrêté préfectoral comme étant infestée par les termites ou susceptible de l'être à court terme.

B DESIGNATION DU CLIENT

• Désignation du client

Nom / Prénom : **SCP NICOLAS E. - DELTEL G**
Adresse : **64 boulevard Carnot**
Etude d'Huissier de Justice
06400 CANNES

Nom et qualité de la (des) personne(s) présentes sur le site lors de la visite : **Aucun**

C DESIGNATION DE L'OPERATEUR DE DIAGNOSTIC

• Identité de l'opérateur de diagnostic

Nom / Prénom : **DOMINGUES José**
Raison sociale et nom de l'entreprise :
SARL Conseils Diag
Adresse : **45 Boulevard François Grosso 06000 NICE**
N° siret : **80934680200014**
N° certificat de qualification : **2485026**
Date d'obtention : **21/11/2015**
Le présent rapport est établi par une personne dont les compétences sont certifiées par : **BUREAU VERITAS CERTIFICATION**
60 avenue du Général de Gaulle
92046 NANTERRE CEDEX

Organisme d'assurance professionnelle : **GAN ASSURANCE**
N° de contrat d'assurance : **181.245.406**
Date de validité du contrat d'assurance : **14/01/2020**

Etat du bâtiment relatif à la présence de termites

D IDENTIFICATION DES BATIMENTS ET PARTIES DE BATIMENTS VISITES ET DES ELEMENTS INFESTES OU AYANT ETE INFESTES PAR LES TERMITES ET CEUX QUI NE LE SONT PAS :		
Bâtiments et parties de bâtiments visités (1)	Ouvrages, Parties d'Ouvrages et éléments examinés (2)	Résultats du Diagnostic d'Infestation (3) *
Garage	Mur - Béton	Absence d'indice.
	Mur - Béton	Absence d'indice.
	Mur - Béton	Absence d'indice.
	Mur - Béton	Absence d'indice.
	Plafond - Béton	Absence d'indice.
	Plancher - Béton	Absence d'indice.
	Porte n°1 Dormant et ouvrant intérieurs - Métal	Absence d'indice.

LEGENDE	
(1)	Identifier notamment chaque bâtiment et chacune des pièces du bâtiment.
(2)	Identifier notamment : Ossature, murs, planchers, escaliers, boiseries, plinthes, charpentes, ...
(3)	Mentionner les indices ou l'absence d'indices d'infestation de termites et en préciser la nature
*	Absence d'indice = absence d'indice d'infestation de termites.

E IDENTIFICATION DES BATIMENTS ET PARTIES DU BATIMENTS (PIECES ET VOLUMES) N'AYANT PU ETRE VISITES ET JUSTIFICATION

F IDENTIFICATION DES OUVRAGES, PARTIES D'OUVRAGES ET ELEMENTS QUI N'ONT PAS ETE EXAMINES ET JUSTIFICATION

G MOYENS D'INVESTIGATION UTILISES
<p>1. examen visuel des parties visibles et accessibles :</p> <p>Recherche visuelle d'indices d'infestations (cordonnets ou galeries-tunnels, termites, restes de termites, dégâts, etc.) sur les sols, murs, cloisons, plafonds et ensemble des éléments de bois.</p> <p>Examen des produits celluloseux non rattachés au bâti (débris de bois, planches, cageots, papiers, cartons, etc.), posés à même le sol et recherche visuelle de présence ou d'indices de présence (dégâts sur éléments de bois, détérioration de livres, cartons, etc.) ;</p> <p>Examen des matériaux non celluloseux rattachés au bâti et pouvant être altérés par les termites (matériaux d'isolation, gaines électriques, revêtement de sol ou muraux, etc.) ;</p> <p>Recherche et examen des zones propices au passage et/ou au développement des termites (caves, vides sanitaires, réseaux, arrivées et départs de fluides, regards, gaines, câblages, ventilation, joints de dilatation, espaces créés par le retrait entre les différents matériaux, fentes des éléments porteurs en bois, etc.).</p> <p>2. sondage mécanique des bois visibles et accessibles :</p> <p>Sondage non destructif de l'ensemble des éléments en bois. Sur les éléments en bois dégradés les sondages sont approfondis et si nécessaire destructifs. Les éléments en bois en contact avec les maçonneries doivent faire l'objet de sondages rapprochés. Ne sont pas considérés comme sondages destructifs des altérations telles que celles résultant de l'utilisation de poinçons, de lames, etc.</p> <p>L'examen des meubles est aussi un moyen utile d'investigation.</p> <p>3. Matériel utilisé :</p> <p>Poinçon, échelle, lampe torche...</p>

H CONSTATATIONS DIVERSES**Absence d'indice d'infestation de termite aux abords de la construction**

NOTE Les indices d'infestation des autres agents de dégradation biologique du bois sont notés de manière générale pour information du donneur d'ordre, il n'est donc pas nécessaire d'en indiquer la nature, le nombre et la localisation précises. Si le donneur d'ordre le souhaite il fait réaliser une recherche de ces agents dont la méthodologie et les éléments sont décrits dans la norme NF P 03-200.

RESULTATS

Le présent examen fait état d'absence de Termite le jour de la visite.

NOTE

Conformément à l'article L 133-6 du Livre Ier, Titre III, Chapitre III du code de la construction et de l'habitation, cet état du bâtiment relatif à la présence de termites est utilisable jusqu'au **04/10/2019**.

Le présent rapport n'a de valeur que pour la date de la visite et est exclusivement limité à l'état relatif à la présence de termites dans le bâtiment objet de la mission.

L'intervention n'a pas eu pour but de donner un diagnostic de la résistance mécanique des bois et matériaux.

CACHET DE L'ENTREPRISE

Signature de l'opérateur

Conseils &
Diagnostics
Immobiliers

Référence : **LA FORET 3086 T**Fait à : **NICE** le : **05/04/2019**Visite effectuée le : **28/03/2019**Durée de la visite : **0 h 15 min**Nom du responsable : **BOUSCATIER NANDA**Opérateur : Nom : **DOMINGUES**Prénom : **José**

Le présent rapport ne peut être reproduit que dans son intégralité, et avec l'accord écrit de son signataire.

NOTE 1 Si le donneur d'ordre le souhaite, il fait réaliser une recherche de ces agents dont la méthodologie et les éléments sont décrits dans la norme NF P 03-200 ;

NOTE 2 Dans le cas de la présence de termites, il est rappelé l'obligation de déclaration en mairie de l'infestation prévue aux articles L 133-4 et R 133-3 du code de la construction et de l'habitation.

NOTE 3: Conformément à l'article L 271-6 du CCH, l'opérateur ayant réalisé cet état relatif à la présence de termites n'a aucun lien de nature à porter atteinte à son impartialité et à son indépendance ni avec le propriétaire ou son mandataire qui fait appel à lui, ni avec une entreprise pouvant réaliser des travaux sur des ouvrages pour lesquels il lui est demandé d'établir cet état.